

UNIVERSIDAD PRIVADA ANTENOR ORREGO

ESCUELA DE POSTGRADO

SECCIÓN DE POSTGRADO DE CIENCIAS ECONÓMICAS



***MODELO DE DESARROLLO TURÍSTICO SUSTENTABLE
PARA EL FORTALECIMIENTO ECONÓMICO DE LA
COMUNA SALANGO DEL CANTÓN PUERTO LÓPEZ -
PROVINCIA DE MANABÍ.***

**TESIS PARA OBTENER EL GRADO DE
DOCTOR EN ADMINISTRACIÓN**

AUTOR: TITO ELIECER FEIJÓ CUENCA

ASESORA: DRA. LUCERO UCEDA DÁVILA

Trujillo, Noviembre de 2014

DEDICATORIA

El presente trabajo de investigación es dedicado:

A Dios, ser supremo de mi existencia, por conducir mis pasos e iluminar mi camino día a día.

A mis padres, porque con su ejemplo, cariño y amor me incentivaron a ser fuerte, valiente y realizar sueños.

A mí querida y amada esposa, quien ha compartido conmigo el amor fraternal de apoyo y estímulo constante.

A mis hijos quienes son el eje y razón de mi vida.

A todos ellos que me dan las fuerzas para salir adelante.

Tito Feijó Cuenca

RECONOCIMIENTO

A las autoridades de la Universidad Privada Antenor Orrego, a sus Directivos y Facilitadores, por darnos lo mejor.

A la Dra. Lucero Uceda Dávila, por su apoyo incondicional durante este importante proceso académico.

A mi esposa e hijos por el apoyo y paciencia demostrada durante este esfuerzo de crecimiento profesional

A mi hermana, mi compañera de las mil y una aventuras.

Tito Feijó Cuenca

RESUMEN EJECUTIVO

El presente trabajo de investigación, titulada: “modelo de desarrollo turístico sustentable para el fortalecimiento económico de la comuna Salango del Cantón Puerto López – provincia de Manabí” tiene como finalidad determinar las causas que limitan el desarrollo deseable, y a su vez desarrollar una propuesta que permita mejorar la sinergia entre los actores turísticos de la comuna Salango; por tal motivo tuvimos que identificar las condiciones socio económicas de la parroquia, identificando sus debilidades y potencialidades turísticas, para obtener dicha información nos respaldamos en fuentes primarias complementándola con la utilización de instrumentos de investigación como son la observación y las encuestas las cuales fueron aplicadas a los turistas de la zona de forma aleatoria, de esta manera se pudo conocer la percepción que ellos tienen de los atractivos turísticos y de su población, llegando a plantear una propuesta integradora y vinculante entre los actores turísticos, los turistas, la comunidad, y el medio ambiente, permitiendo optimizar el funcionamiento turístico y desarrollar el aparato económico de la comuna Salango.

Palabras claves:

Turismo sustentable, turismo comunitario, desarrollo sustentable, turismo ecológico, desarrollo local.

ABSTRACT

This research paper entitled: "Sustainable tourism development model for economic strengthening commune Salango Puerto López Canton - Manabí province" is aimed at determining the causes that limit desirable development, and in turn develop a proposal that to improve the synergy between tourism actors Salango commune; for that reason we had to identify the socio economic conditions of the parish, identifying weaknesses and areas' to obtain such information we rely on primary sources supplemented by the use of research tools such as observation and surveys which were applied to tourists in the area randomly, so it was known that they have perceived attractions and its people, coming to pose an inclusive and binding proposal among tourism stakeholders, tourists, community, and environment, thus optimizing the tourism operation and development of the economic apparatus of Salango commune.

Keywords:

Sustainable tourism, community tourism, sustainable development, ecotourism, local development.

INDICE GENERAL

DEDICATORIA.....	I
RECONOCIMIENTO.....	II
RESUMEN EJECUTIVO.....	III
ABSTRACT	IV
INDICE GENERAL	V
INDICE DE TABLAS	VII
INDICE DE FIGURAS.....	X
CAPITULO I: INTRODUCCION.....	1
1.1. PLANTEAMIENTO DEL PROBLEMA	1
1.2. ANTECEDENTES DEL PROBLEMA.....	1
1.3. JUSTIFICACIÓN DEL PROBLEMA	4
1.4. FORMULACIÓN DEL PROBLEMA.....	5
1.5. HIPÓTESIS:.....	5
1.5.1.HIPÓTESIS GENERAL	5
1.5.2.HIPÓTESIS ESPECÍFICA	5
1.6. OBJETIVOS.....	6
1.6.1 OBJETIVO GENERAL	6
1.6.1.OBJETIVO ESPECIFICO	6
1.7. MATERIAL Y PROCEDIMIENTOS	6
1.7.1.MATERIAL:	6
1.7.1.1. POBLACIÓN.	6
1.8. PROCEDIMIENTOS:	9
1.8.1.INSTRUMENTOS DE RECOJO DE INFORMACIÓN.....	9
1.8.2.DISEÑO DE INVESTIGACIÓN.	9
1.8.3. MÉTODO DE ANÁLISIS DE LA INFORMACIÓN.	10
CAPITULO II: MARCO TEORICO.....	11
2.1. INVESTIGACIONES RELACIONADAS CON EL ESTUDIO	11
2.2. BASES TEÓRICO – CIENTÍFICAS	13
2.3. DEFINICIÓN DE TÉRMINOS BÁSICOS.....	87
CAPITULO III: RESULTADOS.....	97

3.1.	PRESENTACIÓN DE LOS RESULTADOS	97
3.2.	ANÁLISIS Y DISCUSIÓN DE LOS RESULTADOS.	110
	CAPITULO IV: PROPUESTA.....	112
A.1.	PREMISAS GENERALES.....	112
A.2.	PROPUESTA ESPECÍFICA.....	113
	CONCLUSIONES	129
	RECOMENDACIONES.....	131
	BIBLIOGRAFIA.....	132
	ANEXOS.....	136

INDICE DE TABLAS

Tabla 2.1. Principales especies del matorral seco	22
Tabla 2.2. Principales especies del bosque seco tropical	23
Tabla 2.3. Principales especies del bosque de transición y húmedo de garúa	24
Tabla 2.4. Población del cantón Puerto López	25
Tabla 2.5. Densidad poblacional	26
Tabla 2.6. Población 2001	26
Tabla 2.7. Población 2010	27
Tabla 2.8. Crecimiento poblacional	27
Tabla 2.9. Natalidad 2009-2010	28
Tabla 2.10. Mujeres en periodo de lactancia	28
Tabla 2.11. Mujeres embarazadas	28
Tabla 2.11. Migrantes de la parroquia Salango	29
Tabla 2.12. Porcentaje de Pobreza por Necesidades Básicas Insatisfechas (NBI)	30
Tabla 2.13. PEA de la Parroquia Salango	31
Tabla 2.14. Analfabetismo	32
Tabla 2.15. Analfabetismo Funcional	32
Tabla 2.16. Establecimientos educativos	33
Tabla 2.17. Jóvenes de la parroquia Salango	35
Tabla 2.18. Jóvenes profesionales de la parroquia	35
Tabla 2.19. Profesión	36
Tabla 2.20. Población estudiantil de la parroquia Salango	36
Tabla 2.21. Subcentro de salud Salango periodo 2005 – 2010	38

Tabla 2.22. Uso actual del suelo del cantón Puerto López	40
Tabla 2.23. Superficie en hectáreas por principales cultivos solos – monocultivos	42
Tabla 2.24. Pequeñas y Medianas unidades productivas comunitarias	44
Tabla 2.25. Principales cultivos de ciclo corto	45
Tabla 2.26. Principales cultivos perennes	46
Tabla 2.27. Flota pesquera de la parroquia Salango	48
Tabla 2.28. Ocupación por rama de actividades en el Cantón Puerto López	54
Tabla 2.29. Ocupación por rama de actividades de la parroquia Salango	55
Tabla 2.30. Descripción de atractivos culturales tangibles	67
Tabla 2.31. Calendario de festividades de la parroquia Salango	69
Tabla 2.32. Cultura y patrimonio	70
Tabla 2.33. Yacimientos Arqueológicos	71
Tabla 2.34. Catastro turístico de Salango	74
Tabla 2.35. Hosterías existentes en la parroquia Salango	75
Tabla 2.36. Visitantes del PNM	76
Tabla 2.37. Preferencias de actividades de turistas nacionales	77
Tabla 2.38. Agrupación de actividades	77
Tabla 2.39. Flujo vehicular a Puerto López 2012	78
Tabla 2.40. Infraestructura Educativa	79
Tabla 2.41. Equipamiento Educativo	79
Tabla 2.42. Número de Establecimientos Educativos	80
Tabla 2.43. Manejo de residuos sólidos	81
Tabla 2.44. Recolección de desechos sólidos	82

Tabla 2.45. Procedencia del agua para tomar	82
Tabla 2.46. Conexión del agua	83
Tabla 2.47. Tipo de servicios higiénico	84
Tabla 2.48. Eliminación de basura	84
Tabla 2.49. Procedencia de luz eléctrica	85
Tabla 2.50. Teléfono convencional	86
Tabla 2.51. Teléfono celular	86
Tabla 2.52. Servicio de internet	87
Tabla 3. 1. Rango de Edades	97
Tabla 3.2. Motivo de la Visita	98
Tabla 3. 3. Actividades Realizadas	99
Tabla 3. 4. Conservación de atractivos	100
Tabla 3. 5. Calidad en los servicios de alimentación	101
Tabla 3. 6. Calidad en los servicios de alojamiento	102
Tabla 3. 7. Calidad de servicios de los recorridos turísticos	103
Tabla 8. 8. Calidad en el servicio de transportación terrestre publica	104
Tabla 3. 9. Calidad de los servicios de guianza turística	105
Tabla 3. 10. Fuente de información turística	106
Tabla 3. 11. Agrado de las bebidas y los alimentos degustados	107
Tabla 3. 12. Ha sido atendido con amabilidad	108
Tabla 3. 13. Sexo de la muestra	109

INDICE DE FIGURAS

Figura 1. 1. Playa e isla Salango	2
Figura 1. 2. Esculturas precolombinas del litoral ecuatoriano	3
Figura 2.1. Zona climática de Manabí	14
Figura 2.2. Playa Salango	16
Figura 2.3. Piqueros patas azules	20
Figura 2.4. Pelicanos Pardos (<i>Pelecanus occidentalis</i>), isla Salango	21
Figura 2.5. Población del Cantón Puerto López	25
Figura 2.6. Población 2001	26
Figura 2.7. Población 2010	27
Figura 2.8. Población económicamente activa	31
Figura 2.9. Uso del suelo en Puerto López	41
Figura 2.10. Superficie en hectáreas por principales cultivos solos –monocultivos	42
Figura 2.11. Principales cultivos ciclo corto	45
Figura 2.12. Principales cultivos perennes	46
Figura 2.13. Pesca artesanal	47
Figura 2.14. Fábrica de elaboración de harina de pescado “Polar	51
Figura 2.15. Casa hacienda remodelada 1920	65
Figura 2.16. Vehículos y visitantes de Pto. López 2012	78
Figura 3.1. Rango de Edades	97
Figura 4.2. Motivo de la Visita	98
Figura 3.3. Actividades Realizadas	99
Figura 4. 4. Conservación de atractivos	100

Figura 3.5. Calidad en los servicios de alimentación	101
Figura 3. 6. Calidad en los servicios de alojamiento	102
Figura 3. 7. Calidad de servicios de los recorridos turísticos	103
Figura 3. 8. Calidad en el servicio de transportación terrestre publica	104
Figura 3. 9. Calidad de los servicios de guianza turística	105
Figura 3. 10. Fuente de información turística	106
Figura 3.11. Agrado de las bebidas y los alimentos degustados	107
Figura 3. 12. Ha sido atendido con amabilidad	108
Figura 3.13. Sexo de la muestra	109
Figura 4. 1. Modelo de desarrollo sustentable	115

CAPITULO I: INTRODUCCION

1.1. Planteamiento del problema

Es necesario concebir un modelo de turismo basado en la valorización del patrimonio como generador de valor agregado para las poblaciones locales y el visitante, afirmando la necesidad de revertir el modelo de consumismo por un modelo de desarrollo social, con identidad, económico y ambientalmente sustentable.

La falta de interés de las entidades públicas encargadas para mejorar y adecuar la infraestructura así como para ejecutar proyectos en favor de la comuna y la no inclusión de los comuneros en proyectos de desarrollo local, limitan la realización de modelos turísticos en áreas patrimoniales en el caso de Salango se debe considerar elementos fundamentales, así como la corresponsabilidad entre los actores locales y los turistas,

El turismo puede ser útil para efectuar y beneficiar obras de conservación patrimonial, con la consecuente generación de empleo. Esto tiene un límite donde se percibe una probabilidad de daño sobre las vertientes del patrimonio y su entorno. Patrimonio y turismo se pueden nutrir mutuamente de manera sana en favor de la comuna si no se ignora la cosmovisión local.

1.2. Antecedentes del problema

Los primeros habitantes de Salango datan de la edad antigua, ellos se sintieron atraídos por los entornos naturales, favorables para actividades como la agricultura y pesca, a mediados del siglo XVIII se empezó con la actividad de redes de tierra, lo que conllevó en 1937 con la fundación de la Comuna Las Tunas a organizarse comunitariamente. En 1974 se asienta la Empresa Pesquera "Polar" dedicada a la elaboración de harina

de pescado, trayendo consigo la contaminación de las playas y parcela marina.

Salango es una comunidad histórica, ubicada en la Parroquia Salango, cantón Puerto López. El 30 de Octubre de 1979 se constituyó legalmente como comuna mediante Acuerdo Ministerial N° 0074, emitido por el Ministerio de Agricultura y Ganadería. El 19 de Abril del 2004, luego de reconstituir su identidad cultural, se registró como comunidad de raíces Ancestrales en el Consejo de Desarrollo de las Nacionalidades y Pueblos del Ecuador mediante Acuerdo N° 016.



Figura 1. 1. Playa e isla Salango
Elaboracion: Feijó, 2014

La comunidad Salango es propietaria de un territorio colectivo de 2.536 hectáreas mediante escritura pública otorgada por el Ministerio de Agricultura y Ganadería el 28 de Octubre de 1991 e inscrita en el Registro de la Propiedad del Cantón Jipijapa en 1992 y en el Registro de la Propiedad del cantón Puerto López en el 2005.

La principal actividad económica es la pesca artesanal a la cual se dedican la mayor parte de la población. En la actualidad el turismo ha crecido como resultado de la integración a esta actividad de otros sectores de producción como: agricultura, transporte, negocios y

comercio, siendo la base del turismo el manejo de su patrimonio cultural y ambiental.

El Turismo Comunitario inició en Salango a partir de 1980 con la presencia de arqueólogos e investigadores extranjeros, comandados por Presley Norton, quien propició los primeros pasos del desarrollo turístico a partir de la infraestructura para alojar a los propios arqueólogos. En el entorno del centro de investigación que él creó, hoy de propiedad comunal y centro del turismo comunitario en Salango, se han construido cabañas para el servicio turístico. En esta localidad, de forma explícita, el espacio de investigación arqueológica es al mismo tiempo contexto de negocio turístico. Norton ya vislumbró el desarrollo turístico que tendría Salango.

De una manera más intensa los arqueólogos McEwan y Silva en Agua Blanca manifestaron desde un principio e hicieron participe de ello a la comunidad el potencial turístico de los restos arqueológicos. Su trabajo durante casi diez años consistió no sólo en la propia excavación sino en la implantación de un modelo de desarrollo local con el turismo como eje principal.




Figura 1. 2. Esculturas precolombinas del litoral ecuatoriano
Elaboracion: Feijó, 2014

Mediante Acuerdo No. 20100016 la Ministra de Turismo Econ. Verónica Sión de Josse expidió el Reglamento para los Centros Turísticos Comunitarios (CTC) que norma el ejercicio de los Centros Turísticos Comunitarios del Ecuador, a partir de ahí la Asamblea General de Socios de la comunidad Salango, expidió el Reglamento de Funcionamiento del Centro Turístico Comunitario Salango. En el 2011 la Secretaría de Pueblos, Movimientos Sociales y Participación Ciudadana, mediante Informe Técnico No. 004, justificó la calidad comunitaria de las actividades turísticas que realiza la comunidad Salango.

1.3. Justificación del problema

Salango al ser parte del Parque Nacional Machalilla, es una comuna con alto potencial turístico, además cuenta con grandes atractivos como la Isla Salango, la Parcela Marina, Manglar Las Tunas, Playa Dorada, Museo Arqueológico, entre otros.

En los últimos años se ha incrementado el interés por parte de organismos del estado e instituciones como las ONG's, Fundaciones, entre otras; en potenciar la actividad turística relacionada con la naturaleza, (turismo de aventura, el ecoturismo, turismo rural, buceo o snorkeling), tomando como base la riqueza natural y cultural, buscando sobre todo brindar a la comunidad un beneficio económico derivado de la oferta de servicios turísticos de calidad.

Salango a pesar de contar con una infraestructura básica, no posee un programa local de desarrollo turístico, por lo que sus estrategias y acciones de los actores locales están dispersas, por lo que no existe una coherencia que conduzca al desarrollo turístico sustentable de la comunidad.

1.4. Formulación del problema

La figura de creación de un Modelo de Desarrollo Turístico sustentable presenta el escenario ideal para aunar los esfuerzos entre los diferentes sectores participantes a través del establecimiento de metas comunes como directrices que sirvan de guía hacia una dirección única para el fortalecimiento Económico de la Comuna Salango del Cantón Puerto López - Provincia de Manabí.

1.5. Hipótesis:

1.5.1. Hipótesis general

El Modelo de Desarrollo Turístico sustentable contribuirá al fortalecimiento económico de la comunidad Salango del Cantón Puerto López - Provincia de Manabí

1.5.2. Hipótesis específica

- a) La fundamentación teórica dará la pauta para el Desarrollo de un Modelo Turístico Sustentable que permita a la comuna Salango el fortalecimiento de su economía.
- b) El diagnostico a la comuna Salango determinará potencialidades y debilidades en aspectos inherentes a sus actividades turísticas y económicas que permitan consolidar el modelo de desarrollo para este sector.
- c) Con la validación del modelo de desarrollo por parte de autoridades se consolidará una iniciativa importante como pauta al desarrollo económico de la comuna Salango.

1.6. Objetivos

1.6.1 Objetivo general

Diseñar un Modelo de Desarrollo Turístico sustentable para el fortalecimiento económico de la comunidad Salango del Cantón Puerto López - Provincia de Manabí.

1.6.1. Objetivo específico

- a) Fundamentar teóricamente el Modelo de Desarrollo Turístico sustentable para el fortalecimiento económico de la comunidad Salango.
- b) Diagnosticar el desarrollo turístico y económico de la comuna Salango.
- c) Validar el diseño del modelo de Desarrollo Turístico sustentable para el fortalecimiento económico, por autoridades, asesores y expertos en el tema.

1.7. Material y procedimientos

1.7.1. Material:

1.7.1.1. Población.

Para obtener la información necesaria para la investigación, se considero una población, la cual fue objeto de estudio. Antes de esto se definió el término población o universo que según Arias (1999) son todas las personas, instituciones o cosas que se las involucra en la investigación para la obtención de datos. Para este proyecto, los sujetos de estudio fueron los habitantes de la comuna que son 1165 hogares (INEC 2010), y según el municipio del cantón Puerto López (carnaval 2012), los Turistas que visitaron Puerto López fueron 53320 entre nacionales y extranjeros.

1.7.1.2. Muestra.

La muestra fue de tipo probabilístico, ya que se basó en el principio de equiprobabilidad; Es decir, aquellos en los que todos los individuos tienen la misma probabilidad de ser elegidos para formar parte de una muestra y, consiguientemente, todas las posibles muestras tienen la misma probabilidad de ser seleccionadas.

Sólo estos métodos de muestreo probabilísticos nos aseguraron la representatividad de la muestra extraída y por tanto, fue la más recomendable

Para determinar el tamaño de la muestra de los turistas, se utilizó la fórmula para población finita.

$$n = \frac{z^2 \cdot N \cdot P \cdot Q}{(N - 1) \cdot E^2 + z^2 \cdot P \cdot Q}$$

DONDE

n	tamaño de la muestra
N	valor de la población
Z	valor crítico correspondiente a un coeficiente de confianza del cual se desea hacer la investigación
p	proporción poblacional de ocurrencia de un evento
q	proporción poblacional de no ocurrencia de un evento
E	error muestral

DATOS

N	53320
Z	1.96
p	0.5
q	0.5

E 0.05
n ?

Nivel de confianza
95%

Valor de Z
1.96

$$n = \frac{(1.96)^2 * 53320 * 0.5 * 0.5}{(53320 - 1)(0.05)^2 + (1.96)^2 * 0.5 * 0.5}$$

$$n = \frac{3.8416 * 53320 * 0.5 * 0.5}{53319 * 0.0025 + 3.8416 * 0.5 * 0.5}$$

$$n = \frac{51208.528}{133.2975 + 0.9604}$$

$$n = \frac{51208.528}{134.2579}$$

$$n = 381$$

El estudio de la investigación presenta las siguientes características:

Población: 53320 turistas que visitan Puerto López en temporada alta.

Muestra: La muestra para la investigación es de 381 turistas.

1.8. Procedimientos:

1.8.1. Instrumentos de recojo de información.

El tipo de investigación mediante el cual se estableció una relación entre las variables partiendo del análisis de información de tipo bibliográfica como la información de campo, así mismo fue, correlacionar, porque hizo referencia a la relación de cada una de las variables que se consideraron en el proyecto.

Encuesta: para recolectar información directa con base a preguntas cerradas y de opción múltiple a los turistas de puerto López y Salango.

Entrevistas: se utilizó información específica se la realizó a los líderes comunitarios y a las instituciones involucradas de la comuna Salango y de esta manera se obtuvo insumos para la propuesta final.

1.8.2. Diseño de investigación.

Para llevar a cabo la investigación se empleó el método probabilístico para realizar las encuestas a los turistas de la comuna Salango del cantón Puerto López.

Para nuestro trabajo se realizaron entrevistas a comuneros y actores políticos además se realizaron encuestas a los turistas que visitan la comuna Salango del cantón Puerto López, provincia de Manabí.

Para la recolección de la información se utilizó investigación bibliográfica, hemográficas, documentales y se utilizaron instrumentos tales como: encuesta, entrevistas, grupos focales, e informes oficiales.

Para cubrir los objetivos planteados en el proyecto, se realizaron investigaciones bibliográficas, hemográficas y documentales, con el fin de enriquecer el marco teórico y de esta manera aterrizar sobre el objeto de

estudio teniendo una visión holística. También se obtuvo información sobre indicadores poblacionales, sociales y turísticos del sector, se compilaron datos sociodemográficos y de desarrollo de la comuna, estos fueron extraídos de fuentes secundarias, de las cuales cabe resaltar el Sistema Integrado de Indicadores Sociales del Ecuador (SIISE) y el Instituto Ecuatoriano de Estadísticas y (INEC), Ministerio de Turismo. Los planes de desarrollo provincial, cantonal y comunal existentes, así como otras páginas Web oficiales del Ecuador.

Se realizó una investigación de campo, para determinar el potencial Turístico de Salango, y poder identificar productos turísticos que permitan satisfacer las necesidades de turistas nacionales y extranjeros.

1.8.3. Método de análisis de la Información.

Previa aplicación de los instrumentos, será necesario la validación de los mismos para verificar la comprensión adecuada de la estructura de las preguntas que los conforman.

Para llevar a cabo el análisis e interpretación de los resultados se elaborará un cuadro donde se presente el control de cada una de las preguntas en relación al cuestionario bajo un esquema que contendrá: pregunta, objetivo, tabla de resultados, Figura circular y el análisis e interpretación respectiva.

CAPITULO II: MARCO TEORICO

2.1. Investigaciones relacionadas con el estudio

El turismo sustentable contribuye al desarrollo en general y a disminuir la pobreza, para ello debe ser una actividad justa y socialmente solidaria. La sustentabilidad en el turismo parece que está acorde con las ideas de muchas de las publicaciones realizadas en la década de los años 70, lo que indica que existe un retorno amplio de más de 30 años de conceptos y trabajados en libros donde muchos investigadores han realizado grandes aportes.

En la revista de “responsabilidad y turismo” nos presenta el caso del turismo sostenible, desarrollo y patrimonio cultural de las comunidades campesinas e indígenas del Perú en donde *Norma Fuller manifiesta que* “El turismo rural representa una alternativa ecológica y socialmente sostenible para poblaciones rurales e indígenas que necesitan encontrar formas alternativas de mejorar sus ingresos y crear fuentes de trabajo también reflexiona que para avanzar y perfeccionar la propuesta de desarrollo rural comunitario sería aconsejable abrir un debate sobre aspectos tales como revisar el concepto de comunidad para tener en cuenta que, en la práctica las familias son las unidades de producción y gestión; Aceptar que no toda la comunidad se beneficiará de los emprendimientos turísticos; la industria turística puede ser una aliada de las poblaciones rurales e indígenas pero no debemos olvidar que, por ello, la discusión en torno a las posibilidades de que el turismo se convierta en un motor de desarrollo para estas comunidades.”

En la misma revista Pedro Ernesto Moreira Gregori de la Universidad de Las Palmas de Gran Canaria (España) desarrolla un estudio sobre Modelos de desarrollo turístico de Rocha (Uruguay), en la parte final del

mismo concluye que las visiones contradictorias siguen siendo parte de la esencia del turismo; y que el debilitamiento de las tradiciones populares del destino turístico son cada vez más crecientes. El turismo se debe considerar, planificar y gestionar de modo más integrado involucrando a todos los actores desde las bases fundamentándose en conceptos de participación ciudadana y gobernanza democrática. A su vez da énfasis en la gestión del turismo la cual puede ser favorable para la economía local generando empleos directos e indirectos, en el cual se debe garantizar la protección de los recursos naturales, y promover el intercambio cultural potenciando de esta manera el conocimiento de los pueblos, y recalca que una mala gestión y una mala planificación turística puede desencadenar problemas económicos, destruir los recursos naturales, y generar enfrentamientos culturales en la población local.

En el estudio realizado por Agustín Talavera, Alberto Rodríguez y Darías Díaz sobre Turismo, turistas y tipologías en la Reserva de la Biosfera de Fuerteventura (España). Definen que las personas ociosas que viajan en su mayoría no tienen procedencia socioeconómica en común, ni culturas, ni comportamientos homogéneas. Y recomiendan la existencia de modelos, más o menos puros, lo que permitirá al turista simplificaría en gran medida la planificación de los destinos y las actividades ofertadas. Sin embargo, se reconocen a priori que éstas son categorías analíticas y no debe olvidarse que se trata de modelos ideales que tratan de simplificar la realidad para representarla.

2.2. Bases teórico – científicas

La comuna Salango está situada al suroeste de la Provincia de Manabí en el Cantón Puerto López.

Sus coordenadas la sitúan entre 01° 28' 52.18" de latitud sur y 80° 47' 32.59" de longitud oeste, con una altitud de 1 metro sobre nivel del Mar y una superficie de 87.36Km².

Sus límites son: al norte con el Cantón Puerto López; al sur con la provincia de Santa Elena; al este con el Cantón Puerto López; al oeste con el Océano Pacífico.

Su clima fluctúa de 25°C a 29°C, la humedad relativa del aire es de 62%, y la velocidad del viento es de 4.4ms/16kmh/10mph.

Hidrografía:

Las cuencas hidrográficas albergan una gran variedad de plantas y animales brindando oportunidades de esparcimiento al aire libre. Si protegemos las cuencas hidrográficas, preservaremos y mejoraremos la calidad de vida de los habitantes.

Salango es bañado por la cuenca del río Ayampe, este se ubica entre las provincias de Manabí y Santa Elena, el río nace en la cordillera de Chongón, en el cerro del Sombrero, a unos 800 m de altura (provincia de Santa Elena), desde donde corre hacia el norte tomando diferentes nombres. La extensión de la cuenca es de 610 km². El río tiene un recorrido de 63 km hasta llegar al mar.

El río Ayampe es de régimen permanente, de enero a mayo con caudales mayores ya que son época de lluvias; en lo que resta del año la cuenca recibe lluvias de tipo orográfico propias de la región y que se las conoce

con el nombre de "garúas" que hacen que el caudal se mantenga evitando se vuelva nulo.

Clima

El clima la región costa del Ecuador depende de las corrientes marinas (Humboldt y El Niño). Entre los meses de mayo y octubre, la corriente meridional fría del Humboldt afecta las aguas del océano ocasionando la presencia de altos niveles de humedad pero poca precipitación. Entre los meses de diciembre a abril, la corriente de El Niño ocasiona la llegada de masas de aire cálidas y húmedas engendrando un fuerte aumento pluviométrico (Pourrut & Gómez, 1998: 454).

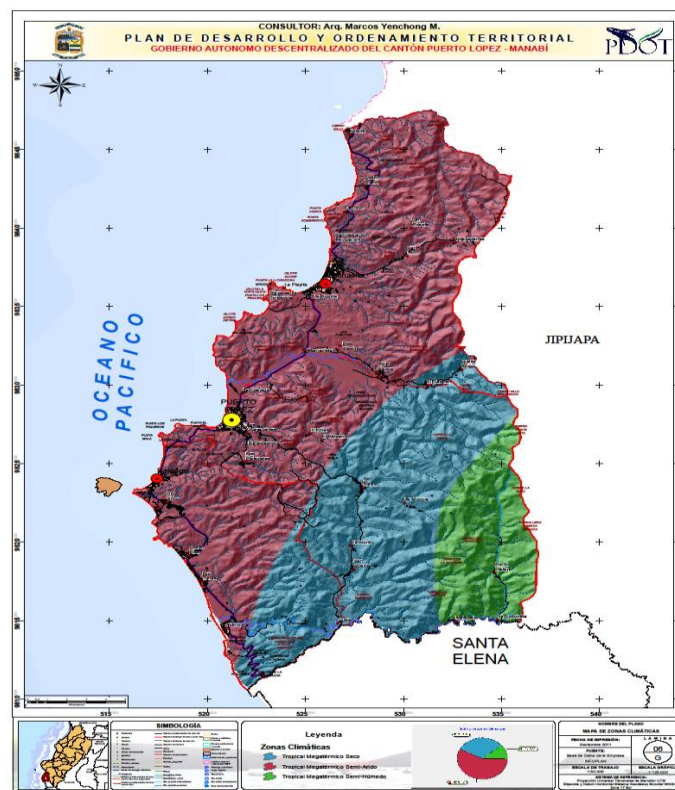


Figura 2.1. Zona climática de Manabí
Fuente: Consejo Provincial de Manabí
Elaboracion: Feijó, 2014

En el cantón Puerto López encontramos tres tipos de climas; Hacia la costa donde se ubica la cabecera cantonal encontramos el clima Tropical

Megatérmico Semi-árido; En el centro del cantón encontramos el clima Tropical megatérmico seco y finalmente hacia la parte montañosa y de mayor altura encontramos el clima tropical megatérmico Semi-húmedo.

Temperatura

La temperatura del aire, como expresión de la disponibilidad energética y de la intensidad del intercambio calórico, es un parámetro climático adecuado para interpretar las transformaciones de masa y de estructura que caracterizan al ciclo biológico vegetal. Cuando se relaciona la vida vegetal y animal con la temperatura se está hablando de biotemperatura.

La biotemperatura promedio es un promedio de las temperaturas en grados centígrados a los cuales tiene lugar el crecimiento vegetativo en los ámbitos de 0 grados centígrados como mínimo y 30 grados centígrados como máximo, durante todo el año. La biotemperatura anual promedio es un factor utilizado para definir climáticamente las zonas de vida.

La característica que presenta la temperatura media mensual o anual, es indicadora de primer orden para la ubicación de áreas de cultivos, elección de especies y cultivares, planificación de épocas de siembra, aplicación de técnicas culturales y sobre todo de protección de los recursos naturales (agua, flora, fauna, etc.).

El cantón Puerto López presenta en su cabecera cantonal rangos de temperatura media anual de entre 20 °C a 30 °C y más al sur en el territorio cantonal la temperatura media anual varía en rangos de 22 °C hasta 24 °C.

Biodiversidad.

Parque Nacional Machalilla

En 1979 se estableció oficialmente el Parque Nacional Machalilla (PNM) cubriendo un área de 55.000 hectáreas en el continente, por lo tanto, el análisis está marcado fuertemente por esta condición y particularidad.

Dentro del PNM se encuentran las islas de la plata y la isla Salango y dos millas náuticas que bordea el área continental e insular. Esta delimitación incluye algunos asentamientos humanos dedicados a las labores agropecuarias y pesca artesanal. En el área marina, en arrecifes rocosos, playas y bancos arenosos habitan diversas especies de invertebrados entre los cuales se destacan los equinodermos-estrellas de mar, erizos, pepinos, entre otros, con 193 especies.



Figura 2.2. Playa Salango
Elaboracion: Feijó, 2014

El área marina del parque constituye un corredor de migración de mamíferos marinos, incluyendo la ballena jorobada, que es uno de los atractivos más importantes del parque durante la temporada de avistamiento entre junio y septiembre de cada año.

A pesar de todos los problemas propios de la presencia de una reserva natural en un lugar habitado, el PNM y sus áreas de amortiguamiento (Parroquia Salango) son destino turístico reconocido y visitado por ecuatorianos y extranjeros. Su ubicación costera, la accidentada topografía, la marcada estacionalidad, playas, ríos, bosques y las manifestaciones culturales de los pueblos son para los visitantes fuente de recreación y contacto con la naturaleza.

Isla Salango

La Isla Salango ubicada al suroeste de la cabecera parroquial, con una extensión aproximada de 2 hectáreas, posee una playa de blanca arena, además, una flora xerofítica del ambiente marino insular propio de la zona y es albergue natural de aves nativas como pelicanos, patas azules, gaviotas, etc.

La isla fue el centro cosmo-ceremonial más importante de seis culturas precolombinas (Valdivia, Machalilla, Chorrera-Engoroy, Bahía, Guangala, Manteña) del litoral ecuatoriano.

Las características de la isla permiten tener una vista panorámica excelente y apreciar sus espectaculares acantilados y transparentes aguas. Es el área ideal para el apareamientos de ballenas, durante los meses de junio a octubre se los observa a corta distancia.

Sistema ambiental

Las personas tienen muy elevado el sentido de responsabilidad ante el medio ambiente, aun así el ecosistema y la biodiversidad sufren una degradación cada vez mayor, es un tema que preocupa, como individuos y entes sociales tenemos el gran compromiso de proteger el medio ambiente, de este depende nuestra calidad de vida y la de nuestros descendientes.

Biodiversidad

La biodiversidad de la Parroquia Salango, comprende dos pisos altitudinales y tres formación vegetal: La zona costera caracterizada como subárea seca piso actitudinal “A” (0-300 msnm), con una formación vegetal Matorral Desértico Tropical en Salango, Rio Chico y las Tunas (Caracterización agroecológica de Jipijapa 1995) y Matorral Espinoso Tropical que se extiende por debajo de los 300 msnm en la cuenca alta del rio Ayampe, esta subárea está caracterizada por contar con una vegetación caducifolia la mayor parte del año. Sus árboles de troncos ensanchados y copas anchas pertenecen a la familia Bombacaceae. El estrato medio de la vegetación incluye varias especies de cactus y plantas espinosas del orden Fabales. (Proyecto USAID Costas y Bosques, 2009).

La zona subhúmeda, piso altitudinal “B” que va desde los 300-500 msnm (Caracterización agroecológica de Jipijapa 1995), tiene la interacción de la cordillera Chongón-Colonche, corrientes marinas y otros fenómenos climáticos estacionales que determinan la formación de neblinas cargada de humedad que al moverse tierra adentro choca contra la vegetación que cubren estos cerro, se condensa y cae en forma de precipitación fina conocida localmente como garúa (Iturralde, M y C. José, 2000. Compendio de investigaciones en el Parque Nacional Machalilla); Esta zona tiene una formación vegetal Monte Espinoso Tropical que pertenece a la vegetación semidecidua que se localiza entre los 300 y 400 msnm, una gran parte del año sus bosques son secos en transición a húmedos. En la parte más seca se encuentran algunas especies como *Cochlospermum vitifolium* (bototillo) y *Tabebuia chrysanthas*. (guayacán).

La vegetación original ha sido explotada intensamente para cultivos y en especial para potreros, aunque en muchos lugares se observa una gran recuperación. La vegetación arbórea alcanza los 25 m de altura, y se

caracteriza por una gran presencia de epífitas, especialmente la colgante *Tillandsia usneoides* (Bromeliaceae). También se identifica en este piso climático la formación vegetal Monte Espinoso, esta formación comprende la parte alta de la cuenca. Se trata de una continuación del Monte espinoso Tropical sobre las vertientes que descienden hacia el mar o hacia el interior de las montañas. De la misma manera recibe una gran cantidad de garúa y neblinas estacionales. Se localiza en pendientes muy fuertes. Las especies arbóreas alcanzan más de 25 m de alto.

Fauna

La fauna junto con el agua, el aire, el suelo y la vegetación son recursos naturales básicos renovables. En la parroquia Salango la fauna está muy relacionada con la del Parque Nacional Machalilla porque está en su zona de influencia y amortiguamiento.

La fauna de la parroquia es diversa, incluye aves y mamíferos, según ECOLEX-USAID (2009) algunas especies tienen grandes poblaciones en el parque, incluyendo especies que son bastantes raras en la costa ecuatoriana.

La fauna representativa de la zona brumosa podemos mencionar entre los mamíferos a los monos aulladores negros (*Alouatta palliata*), el armadillo (*Cabassous centralis*), el venado encerado (*Fucasta allen*); El puerco sahino (*Pecari tajacu*) y el tigrillo (*Leopardo wiedii*) considerados escaso en esta zona, probablemente debido a la presión intensa por parte de los cazadores. La ardilla colorada (*Sciurus granatensis*) es también representativa de esta zona, esta especie baja a los límites con la zona seca y habita con la ardilla sabanera (*Sciurus stramineus*). La perdiz (*Crypturellus soui*), la guacharaca (*Ortalis erythroptera*), los carpinteros (*Campephilus guayaquilensis*) y el cacique (*Pheucticus chrysogaster*) son especie comunes en la zona montañosa y la cuenca media y alta del río

ayampe, su población son bajas debido a la destrucción de su hábitat. En la zona baja o seca se observa el pedrote (*Momotus momota*), es un ave que hace sus nidos en pequeños huecos de las rocas y en el suelo, es una especie muy vistosa que se moviliza por debajo de las ramas de los arbustos; el hornero (*Furnarius cinnamomeus*) es una ave pequeña de color anaranjado rojisa la cual es abundante y habita en todos los sectores de la zona seca del PNM y su zona de amortiguamiento (Compendio de Investigaciones en el Parque Nacional Machalilla).




Figura 2.3. Piqueros patas azules
Elaboracion: Feijó, 2014

Los nativos de Salango y los guías en la isla Salango narran que en los acantilados punta blanca y la cabezona habitan aves como piqueros patas azules (*Sula nebouxii*) albatros (*Phoebastria irrorata*), pelicanos pardos (*Pelecanus occidentalis*) y pelicano peruano (*Pelecanus thagus*), estas aves también utilizan como sitio de descanso el islote los ahorcado; El libro Inventario Ornitológico y Diseño de Rutas de Aviturismo en la provincia de Manabí, indica que el inventario de la isla Salango arroja un número de 37 especies de aves entre marinas y terrestres y que es la localidad más importante en todo el país para la conservación de las dos únicas especies de pelicanos que existen en el Ecuador.



Figura 2.4. Pelicanos Pardos (*Pelecanus occidentalis*), isla Salango
Fuente: Inventario Ornitológico y Diseño de Rutas de Aviturismo en la provincia de Manabí
Elaboración: Feijó, 2014

Los pobladores que habitan cerca de zona montañosa realizan la cacería de venados, guantas, puercos sahinos, guatusas entre otros, para satisfacer necesidades alimenticias familiares, realizando esta práctica de manera eventual.

En el periodo de invierno, en las playas: La playita, Salango, Playa Dorada, Puerto Rico, Las Tunas y Ayampe anidan tortugas posiblemente de la especie *E. imbricata* (Green y Ortiz 1980). Al parecer estas playas tienen características climáticas y aptitud física favorables para la anidación. Los meses de invierno (diciembre, enero y febrero) concuerdan con la época de anidación para las tortugas marinas señaladas por investigadores, el pico de la época de puesta de las tortugas es el mes de febrero y coinciden con la mayor afluencia de turismo en las playas de la zona. Investigaciones realizadas en el año 2000 indican que la playa Dorada seguida por la Playita, son las más utilizadas por las tortugas marinas (Compendio de Investigaciones en el Parque Nacional Machalilla).

La relativa incidencia de captura de tortugas en trasmallos y otros aparejos, la presencia de turistas y personas locales que realizan actividad pesquera y comercial, y animales como perros y burros ocasionan la destrucción de los nidos y alejamiento de esta importante especie, la misma que de

acuerdo a la Unión Internacional para la Conservación de la Naturaleza (UINC) está en riesgo de extinción.

Flora

La Flora, es el conjunto de especies vegetales que se pueden encontrar en una zona geográfica, son propios del área o que habitan en un ecosistema determinado.

En la parroquia Salango la vegetación predominante es arbustiva y no supera los 5 metros de altura, aquí encontramos cactus que crecen juntos a unas pocas especies de árboles. En época de lluvia se desarrolla en forma agresiva plantas trepadoras de la familia Cucurbitaceae que cubren la vegetación existente.

Tabla 2.1. Principales especies del matorral seco

Principales especies del matorral seco	
Nombre Común	Nombre Científico
Moyuyo	Cordia lútea
Chas.la	Crotón riviforme
Florón	Ipomea pescaprae
Ciruelo	Spondias purpurea L.
Bototillo	Cochlospermum vitifolium
Dormilón	Pithecellobium multiflorum
Seca	Geoffroea striata
Pepito colorado	Erythrina velutina
Saman	Albiziab samán
Cactus candelabro	Browningia candelaris
Cardón	Pachycereus pringlei

Fuente: Diagnostico Participativo Comunitario. PDOT 2011
Elaborado por: Feijó, 2014

Desde los 300 a 400 msnm, se presencian árboles grandes de hasta 15 m de alto, como mata palo, grupos de cañas guadua, palma de cade o tagua, también se encuentran plantas leñosas trepadoras-espinosas y una escasa vegetación arbustiva que crece bajo los árboles.

Ha existido una alta intervención por la extracción de árboles maderables y caña guadua.

Tabla 2.2. Principales especies del bosque seco tropical

Principales especies del bosque seco tropical	
Nombre Común	Nombre Científico
Laurel	<i>Cordia alliodora</i>
Papaya sabanera	<i>Carica parviflora</i>
Pepito colorado	<i>Erythrina velutina</i>
Bálsamo	<i>Miroxylon balsamun</i>
Dormilón	<i>Pithecellobium multiflorum</i>
Tillo blanco	<i>Brosimum alicastrum</i>
Ébano	<i>Ziziphus thrysiflora</i>
Palo de vaca	<i>Alseis eggersii</i>
Guasmo	<i>Guazuma ulmifolia</i>
Sapote de perro	<i>Morisonia americana</i>
Cedrela	

Fuente: Diagnostico Participativo Comunitario. PDOT 2011
Elaborado por: Feijó, 2014

En el bosque de transición y de garúa hay presencia de musgo, líquenes y otras plantas epifitas que crecen sobre las ramas de los árboles. La palma de cade o tagua, la caña guadua y árboles maderables con un dosel de hasta 25m de alto y los bejucos leñosos son un componente importante en estos bosques.

Tabla 2.3. Principales especies del bosque de transición y húmedo de garúa

Principales especies del bosque de transición y húmedo de garúa	
Nombre Común	Nombre Científico
Cade	Phytrelphas.s aequatorialis
Guayacán	Tabebuia chrysanthas.
Chonta	Bactris macana
Achote de monte	Alchornea leptogyna
Chuchumeco	Dussia ecuadoriensis
Jigua blanca	Hernandia lychnifera
María	Beilschmiedia sp.
Jigua menuda	Ocotea cernua
Figueroa	Carapa guianensis
Tillo prieto	Clarisia biflora

Fuente: Diagnostico Participativo Comunitario. PDOT 2011
Elaborado por: Feijó, 2014

Población

Según el Censo 2010 la población total del Ecuador es de 14,483.499 habitantes de los cuales la provincia de Manabí cuenta con una de 1.369.780 habitantes, 772.355 pertenecen al área urbana y 597.425 al área rural. Su extensión es de 18.803 km cuadrados y tiene una densidad poblacional de 72 habitantes/km².

El cantón Puerto López la población, según el Censo 2010 cuenta con un total de 20.451 habitantes que se distribuyen entre sus parroquias de la siguiente manera: Puerto López con 10.928 habitantes, Machalilla cuenta con 4.989 habitantes y Salango con 4.534 habitantes.

Tabla 2.4. Población del cantón Puerto López

Parroquia	Sexo	Número de habitantes	TOTAL
Machalilla	Hombres	2.568	4.989
	Mujeres	2.421	
Puerto López	Hombres	5.647	10.928
	Mujeres	5.281	
Salango	Hombres	2.349	4.534
	Mujeres	2.185	

FUENTE: CPV (Censo de Población y Vivienda 2010)
Elaborado por: Feijó, 2014

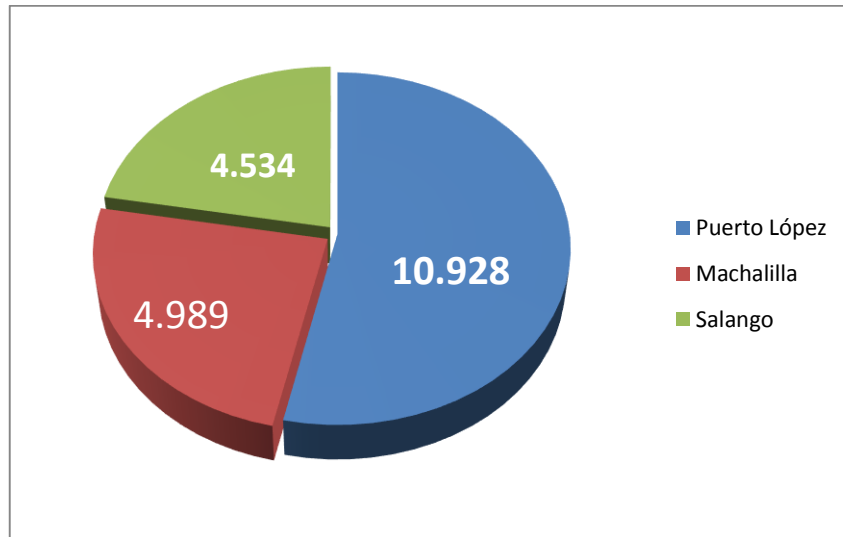


Figura 2.5. Población del Cantón Puerto López
Elaborado por: Feijó, 2014

El número de la población es muy bajo en relación a sus 429.36 Km² extensión geográfica con los que cuenta el Cantón, lo que representa una densidad demográfica de aproximadamente 45.67 hab/Km².

Tabla 2.5. Densidad poblacional

Cantón	Población	Densidad Poblacional Hab/Km2
Puerto López	10.928	55
Machalilla	4.989	31
Salango	4.534	51

Fuente: CPV –INEC-2010
Elaborado por: Feijó, 2014

Tasa de crecimiento poblacional y tendencias

La parroquia Salango de acuerdo al censo 2001, la población de la parroquia Salango era de 3.593 de los cuales 1.699 (47%) son mujeres y 1.894 (53%) son hombres.

Tabla 2.6. Población 2001

Total Población 2001	Total	
	Hombre	Mujer
3.593	1.894	1.699

Fuente: Instituto Nacional de Estadísticas y Censos INEC – 2001.
Elaborado por: Feijó, 2014

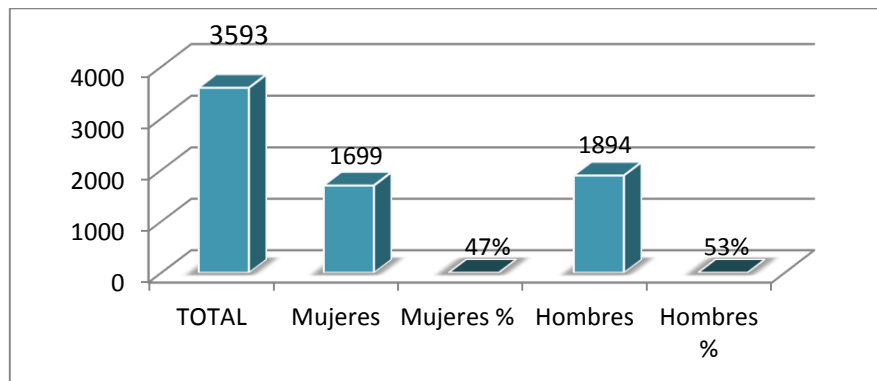


Figura 2.6. Población 2001
Elaborado por: Feijó, 2014

El censo 2010 indica que la parroquia Salango cuenta con una tasa de crecimiento anual de 1.8, su población es de 4.534 de los cuales 2.185 son mujeres y 2.349 son hombres.

Tabla 2.7. Población 2010

Total Población 2010	Total	
	Hombre	Mujer
4.534	2.349	2.185

Fuente: Instituto Nacional de Estadísticas y Censos INEC – 2010.
Elaborado por: Feijó, 2014

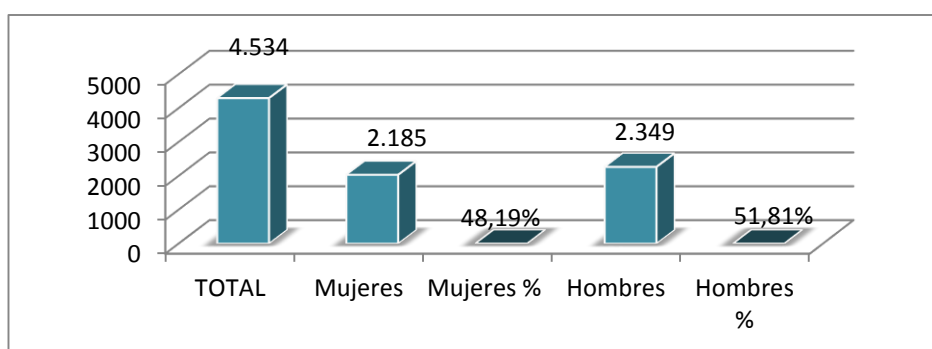


Figura 2.7. Población 2010
Elaborado por: Feijó, 2014

De acuerdo a los datos obtenidos en el último censo de población realizado en el año 2010, la población de Salango se ha incrementado en un 16,34% en su totalidad.

Tabla 2.8. Crecimiento poblacional

Total población 2001 (INEC)	Total Población 2010(INEC)	Crecimiento Poblacional	Tendencia anual
3.593	4.534	941	2.75 %

Fuente: Instituto Nacional de Estadísticas y Censos INEC – 2010.
Elaborado por: Feijó, 2014

Fecundidad y natalidad

Según el departamento de estadísticas del área de salud #4, la existencia de casos de mujeres embarazadas y de periodo de lactancia en la parroquia Salango es de 61 casos, lo que resulta muy bajo comparando con la población total de mujeres que es de 2.185. El Subcentro no cuenta con el especialista ginecólogo-obstetra, esto hace que un alto porcentaje de mujeres embarazadas acudan a los centros de salud de Puerto López, Jipijapa o a clínicas particulares del cantón o de la provincia.

La natalidad y fecundidad de acuerdo al reporte del área de salud #4, en el periodo 2009-2010 se ha dado de la siguiente manera:

Tabla 2.9. Natalidad 2009-2010

Natalidad 2009-2010	
Hijos nacidos vivos	Hijos vivos actualmente
1.172	811

Fuente: Área salud # 4 Jipijapa
Elaborado por: Feijó, 2014

Tabla 2.10. Mujeres en periodo de lactancia

Mujeres en periodo de lactancia					
Coberturas			Concentración		
Primeras	Población	%	Primeras	Subs	%
5	29	17.47	5	9	2.80

Fuente: Área salud # 4 Jipijapa
Elaborado por: Feijó, 2014

Tabla 2.11. Mujeres embarazadas

Mujeres embarazadas					
Coberturas			Concentración		
Primeras	Población	%	Primeras	Subs	%
29	32	91.19	29	13	1.45

Fuente: Área salud # 4 Jipijapa
Elaborado por: Feijó, 2014

Migración y tendencia

Debido a las escasas fuentes de empleo con las que cuenta la Parroquia Salango una parte de la población abandona sus hogares y sus familias en busca de mejores oportunidades que le permitan obtener recursos económicos que ayuden a mejorar su calidad de vida.

Venezuela es el país con la mayor migración, cuenta con 30 casos, esto se debe a que muchos migrantes han legalizado su ciudadanía y ayudan a los familiares y amigos financiándoles pasajes y hospedaje hasta que arregle su situación y permanencia; en menor escala le siguen, España con 7 casos e Italia 4 casos.

La tendencia de emigrar en los últimos años a países Europeos como España e Italia ha disminuido debido a la crisis económica que estos países están atravesando, sin embargo un alto número de ciudadanos indican que si tuvieran la oportunidad emigrarían, debido a que la fuente principal de trabajo como es la pesca, pero esta actividad económica cada día empeora y exigen más requisitos e impuestos.

Tabla 2.11. Migrantes de la parroquia Salango

País	Casos	País	Casos
Colombia	3	Venezuela	30
Chile	2	Curazao, Isla	1
Estados Unidos	2	España	7
Panamá	1	Italia	4
Perú	2	Suiza	3
Total	10	Total	45

Fuente: Instituto Nacional de Estadísticas y Censos INEC – 2010.
Elaborado por: Feijó, 2014

Indicadores de pobreza

El porcentaje de pobreza por Necesidades Básicas Insatisfechas (NBI) existente en el cantón en el 2010 es del 68,56 %, determinándose que el mayor índice se encuentra en la parroquia Machalilla con el 94.6% siguiendo la cabecera cantonal de Puerto López con el 64.3 % y Salango con el 46,8%.

Tabla 2.12. Porcentaje de Pobreza por Necesidades Básicas Insatisfechas (NBI)

Parroquia	% de pobreza por NBI-2010
Machalilla	94.6
Puerto López	64.3
Salango	46.8
Total Cantonal	68.56

Fuente: REDATAM CPV-2010-SIISE
Elaborado por: Feijó, 2014

Población económicamente activa (PEA)

la parroquia Salango según el Censo del año 2010, determina que cuenta con una población total de 4.534 habitantes de los cuales la Población Económicamente Activa es de 1.460, es decir el 32,20% de la población total, determinándose que 1. 314 personas se encuentran ocupados (90% de la PEA), y entre los desocupados tenemos 123 personas que buscan trabajo por primera vez y 23 que están cesantes, además el Censo determino que existen 1.803 personas inactivas.

Tabla 2.13. PEA de la Parroquia Salango

		INEC 2010 - 12 años y más							
Parroquia	Población total	PEA	Ocupados		Desocupados				Inactivos
			Pob.	%	Busca Trabajo o x 1 ^{ra} Vez	Cesante	Total	%	
Salango	4.534	1460	1314	90	123	23	1460	100	1803

Fuente: INEC 2010\Manabí x cantones\CANTON_1319-PUERTO LOPEZ\CPV2010\ECU_Pub.dic
Elaborado por: Feijó, 2014

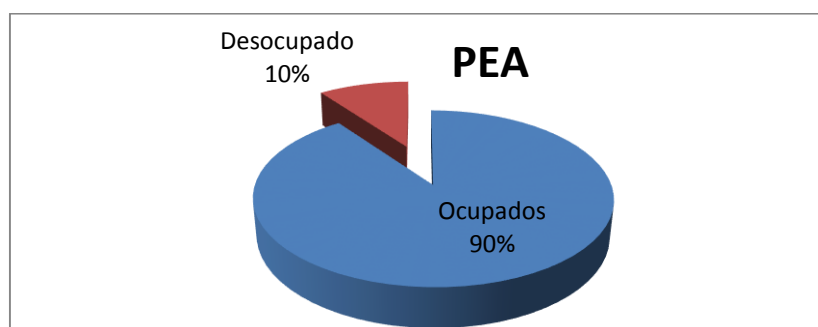


Figura 2.8. Población económicamente activa
Elaborado por: Feijó, 2014

Educación

La educación se comparte entre las personas por medio de nuestras ideas, cultura, conocimientos, etc. respetando siempre a los demás.

La educación en la parroquia Salango se desenvuelve bajo ciertas deficiencias como el limitado número de docentes y que la gran mayoría de ellos no son oriundos del sector, dificultando el normal desarrollo de las labores educativas, tanto en los horarios como en las reuniones que tienen que cumplirse internamente, a esto se suma una infraestructura en mal estado, con recursos didácticos deficientes y; las carreras de especialización que se dictan en los centros de estudio intermedio, son ajenas a la realidad y necesidad local, lo que obstaculiza que los

estudiantes puedan desarrollar con mayor comodidad sus destrezas intelectuales y prácticas.

Índice de analfabetismo

En relación al analfabetismo, el 12,98% de los hombres y el 16,70% de las mujeres del cantón son analfabetos.

Tabla 2.14. Analfabetismo

Analfabetismo	Porcentaje Hombres	Porcentaje Mujeres
Cantón Puerto López	12,98	16,70

Fuente: CPV –INEC-2010
Elaborado por: Feijó, 2014

Respecto al analfabetismo funcional o de las personas que pueden leer pero que no están en capacidad de entender lo que leen, el cantón Puerto López tiene un índice de 27,73% en los hombres y de 31,34% en las mujeres.

Tabla 2.15. Analfabetismo Funcional

Analfabetismo Funcional	Porcentaje Hombres	Porcentaje Mujeres
Cantón Puerto López	27,73	31,34

Fuente: CPV –INEC-2010
Elaborado por: Feijó, 2014

Tabla 2.16. Establecimientos educativos

ESTABLECIMIENTOS EDUCATIVOS DE LA PARROQUIA					
Centros Educativos	N° estudiantes		Total Estudiantes	N° Profesores	Relación Alumno/profesor
	H	M			
Centro General Básica Fiscal Mixto Felicísimo López.	162	166	328	17	19,29%
Escuela Particular 8 de Diciembre	9	18	27	4	6,75%
Jardín de Infantes fiscal Mixto Jesús Bustamante	8	9	17	1	17%
Preescolar Caballito de Mar				3	
Colegio Nacional Mixto 2 de Agosto	95	72	167	18	9,27%
Ab. Jorge Pin Castillo	45	43	88		
Dr. Camilo Gallegos Domínguez	44	44	88	5	17,6%
12 de Octubre	40	41	81	4	20,21%
Jaime Roldos Aguilera	35	23	58	4	14,5%
Colegio Municipal mixto 13 de Diciembre	59	43	103	8	12,87
24 de Mayo	40	34	74	2	37%
Ernesto Velázquez Kuffo	36	32	68	3	22,66%
José Joaquín de Olmedo Maruri			25	1	25%

Fuente: Supervisión de educación – Diagnostico comunitario julio 2011
Elaborado por: Feijó, 2014

Jóvenes

La constitución del Ecuador en su artículo 39 dice, “El estado garantizará los derechos de las jóvenes y los jóvenes, y promoverá su efectivo ejercicio a través de políticas y programas, instituciones y recursos que aseguren y mantengan de modo permanente su participación e inclusión en todos los ámbitos, en particular en los espacios del poder público”.

Además, “El Estado reconocerá a las jóvenes y los jóvenes como actores estratégicos del desarrollo del país, y les garantizará la educación, salud, vivienda, recreación, deporte, tiempo libre, libertad de expresión y asociación. El Estado fomentará su incorporación al trabajo en condiciones justas y dignas, con énfasis en la capacitación, la garantía de acceso al primer empleo y la promoción de sus habilidades de emprendimiento”.

En la Parroquia Salango la vida social, cultural y política de las jóvenes y los jóvenes está enmarcada en clubes deportivos, Clubes Ecológicos, Asociación de guías y asociación de buzos. En la cabecera parroquial “Salango” existen 7 clubes deportivos, estos realizan campeonato de indoor-fútbol y fútbol cada año.

En las comunidades Río Chico, Puerto Rico, Las Tunas, Las Cabañas y Ayampe también cuentan con clubes deportivos realizando actividades deportivas con mucha frecuencia.

Quienes no continúan sus estudios en el colegio desarrollan actividades laborales como son: empleo doméstico, construcción, jornaleros, pesca, turismo.

En la actualidad se aprecia a un número significativo de jóvenes estudiantes que asisten a realizar sus estudios universitarios en la

Cabecera cantonal de Puerto López y otros a ciudades como: Jipijapa, Manta, Portoviejo, Guayaquil.

Tabla 2.17. Jóvenes de la parroquia Salango

jóvenes de la parroquia Salango		
EDAD	MUJERES	HOMBRES
De 15 a 19 años	224	211
De 20 a 24 años	195	189
De 25 a 29 años	189	195
TOTAL	608	595

Fuente: Instituto Nacional de Estadísticas y Censos INEC – 2010.
Elaborado por: Feijó, 2014

Tabla 2.18. Jóvenes profesionales de la parroquia

Profesión	Número	Profesión	Número	Profesión	Número
Ingeniería en Ecoturismo	5	Ingeniería en Comercio y administración	2	Economista	1
Ingeniería en Informática	3	Biólogo Marino	1	Periodismo	1
Ingeniería en Ambiente	2	Marino Mercante	2	Otras	2
TOTAL	10		5		4

Fuente: Diagnóstico comunitario julio 2011
Elaborado por: Feijó, 2014

Nivel de instrucción

Existen diferencias poco significativas entre mujeres y hombres en el acceso a la educación primaria y secundaria, sin embargo es notoria la menor permanencia de las niñas en la educación básica y el bachillerato.

La educación superior demostraba una mayor inequidad, a este nivel accedían únicamente el 2% del quintil más pobre, a diferencia del 38% del quintil más rico (CONAMU 2006), con la gratuidad de la educación superior y creación de varios paralelos universitarios en la cabecera cantonal, este

se ha hecho accesible, de esta manera existe una población de 228 estudiantes de nivel superior (INEC 2010).

Tabla 2.19. Profesión

Profesión	Número
Ingenieras en Ecoturismo	8
Licenciadas en Ciencias de la Educación	8
Ingenieras en Informática	5
Ingenieras en Ambiente	7
Ingenieras en Auditoria y Contabilidad	1
Licenciadas en el Idioma Ingles	2
Otras	5
Total	36

Fuente: Instituto de Estadísticas y Censo 2010
Elaborado por: Feijó, 2014

Tabla 2.20. Población estudiantil de la parroquia Salango

Categoría	Casos	%
Ninguno	304	8
Centro de atención infantil Alfabetización/(EBA)	48	1
Preescolar	49	1
Primario	1882	47
Secundario	808	20
Educación Básica	377	9
Bachillerato – Educación Media	182	5
Ciclo Post-bachillerato	35	1
Superior	228	6
Postgrado	14	0
Se ignora	53	1
Total	3980	100%

Fuente: Instituto Nacional de Estadísticas y Censos INEC – 2010.
Elaborado por: Feijó, 2014

Salud

La Parroquia Salango cuenta con un Subcentro de salud ubicado en la cabera Parroquial de Salango y un centro de salud ubicado en Ayampe implementado en el mes de octubre. El Subcentro en los actuales momentos cuenta con un médico general, un odontólogo y 2 enfermeras, 1 auxiliar de enfermería y 1 personal de limpieza; el centro de salud de Ayampe cuenta con un médico general y dos enfermeras. Atienden de lunes a viernes y en el feriado de carnaval.

En la comuna Las Tunas está el Dispensario Médico del Seguro Social Campesino que da servicio a todos los afiliados asentados en la Parroquia.

Como medicina alternativa, en Salango existen alrededor de 10 curanderos y cinco parteras quienes se ubican en diferentes partes de los recintos de la parroquia, los mismos que atienden enfermedades como: dolores de cabeza, picaduras de culebra, infecciones, mal humor, torceduras, partos, entre otros.

De acuerdo a información del área de salud #4, en el año 2010 se atendió a 6.881 pacientes.

Entre las enfermedades más comunes que se presentan en los pobladores de la Parroquia Salango son: Ira, parasitosis, EDA, IVU, Dermatitis contacto, Lumbalgia, gastritis, hipertensión arterial, tricomonas, anemia, vaginosis, artritis, diabetes, dermatofitosis, desnutrición, síndrome febril, varicela, escabiosis, migraña, tuberculosis. Además se evidencia problemas respiratorios y asma, estas enfermedades no la describe la fuente consultada, sino que se obtuvo en el diagnóstico comunitario.

Tabla 2.21. Subcentro de salud Salango periodo 2005 - 2010

Periodo	Años	Producción		
		Producción	Hombre	Mujer
2005 - 2010	2005	2009	559	1235
	2006	2563	838	1510
	2007	3457	1310	2076
	2008	8370	2220	4077
	2009	6453	2115	3891
	2010	6881	2335	4393
TOTAL	29733	9377	17182	

Fuente: Consolidación mensual de atenciones y consultas en S.C.S. Salango, Área salud #4
Elaborado por: Feijó, 2014

Sectores productivos

Las actividades productivas más relevantes en la provincia de Manabí son de índole turística, agrícola, pesquera, acuícola, y ganadera, la provincia es identificada como una región dedicada a la ganadería extensiva, en especial en el área central norte.

La provincia de Manabí cuenta con 1.942.764 has, destina 740 mil has a pastos (incluidos otros cultivos). En tanto que para las producciones de soberanía alimentaria (monocultivos y asociados) se destina una área de 490 mil has. En pesca artesanal, 49 caletas dan lugar para que laboren algo más de 10.270 embarcaciones.

Las principales ejes agroindustriales dentro de la provincia de Manabí son las ciudades de Manta – Montecristi - Portoviejo, con un área ocupada de alrededor 2.350 has, como centralidades intermedias están las ciudades de Chone y El Carmen, que cumplen la función de centros de paso, con una fuerte actividad ganadera. Mientras Jipijapa se constituye en una centralidad de iguales características de las enunciadas, con una agricultura no muy tecnificada y de baja productividad.

Se identifican otras dinámicas productivas, como: los el eje turístico pesquero artesanal se desarrolla alrededor de toda la franja costera. Estas actividades económicas que se producen en la provincia originan flujos de comercio entre las ciudades de Manta y Portoviejo hacia Guayaquil, preponderantemente.

La comunicación provincial (referente a conectividad y relaciones) es subutilizada. La infraestructura más relevante de la provincia está representada por el aeropuerto Eloy Alfaro de Manta, considerado como el mejor aeropuerto del Ecuador, por ofrecer el más alto performance a las aeronaves que operan en él.

Actividades productivas del cantón Puerto López

En el Cantón Puerto López su principal actividad productiva es la pesca prevaleciendo las caletas pesqueras de Machalilla, Salango y Puerto López, seguido por el turismo y la actividad agropecuaria que se efectúa en mayor proporción en la comuna Las Tunas y en los recintos Rio Chico, Puerto Rico, en las Cabañas y Ayampe , algunas familias se dedican a diferentes actividades económicas simultáneamente, a más de las actividades tradicionales existen otras fuentes de ingresos como: la construcción, empleados de la empresa pesquera Polar, mecánica, maestros, cerrajería, sastrería, corte y confección, tornería, negocios, artesanías, y últimamente el turismo ha surgido con fuerza pero como una actividad complementaria.

La actividad agropecuaria del cantón está marcada por la producción de cultivos de ciclo corto como el maíz, frejol, pimiento pepino, melón, zapallo y perennes como el café, la tagua, plátano, banano, achiote, papaya, limón; en la actividad pecuaria se crían vacas, cerdos, gallinas.

Debido a que no existen programas de capacitación, concientización y manejo adecuado de los recursos naturales ni de lo que producen, ocasiona que la economía de las familias por lo general sea baja.

Uso actual de suelo del cantón Puerto López

En el cantón Puerto López existe un total de superficie de 42.854,17 has, de las cuales una gran extensión está ocupada por el bosque natural esto en 31.999,36 has, es decir el 74,67% del total, estos bosques cada día son más pequeños debido a la explotación forestal que se efectúa, la ampliación de la frontera agrícola y la siembra de pastizales, de vegetación arbustiva se encuentra una área de 9.208,14 has. (21,48%), 70% son vegetación arbustiva y 30% de bosque intervenido existe 430,87 has. (1%), los cultivos de ciclo corto 430,85 has. (1%), área erosionada 380,78 has. (0,88%) y el 70% de pasto cultivado con 30% cultivos ciclo corto 228,02 has. (0,53%).

Tabla 2.22. Uso actual del suelo del cantón Puerto López

DESCRIPCION	Área_ Has.	%
100% Área erosionada	380,78	0,8885
100% Bosque natural	31999,36	74,6704
100% Cultivos ciclo corto	430,85	1,0054
100% Bancos de arena	0,30	0,0007
70% Pasto cultivado con 30% cultivos ciclo corto	228,02	0,5321
100% Zona urbana	175,85	0,4103
100% Vegetación arbustiva	9208,14	21,4872
70% Vegetación arbustiva con 30% bosque intervenido	430,87	1,0054
TOTAL	42854,17	100,00

Fuente: INFOPLAN
Elaborado por: Feijó, 2014

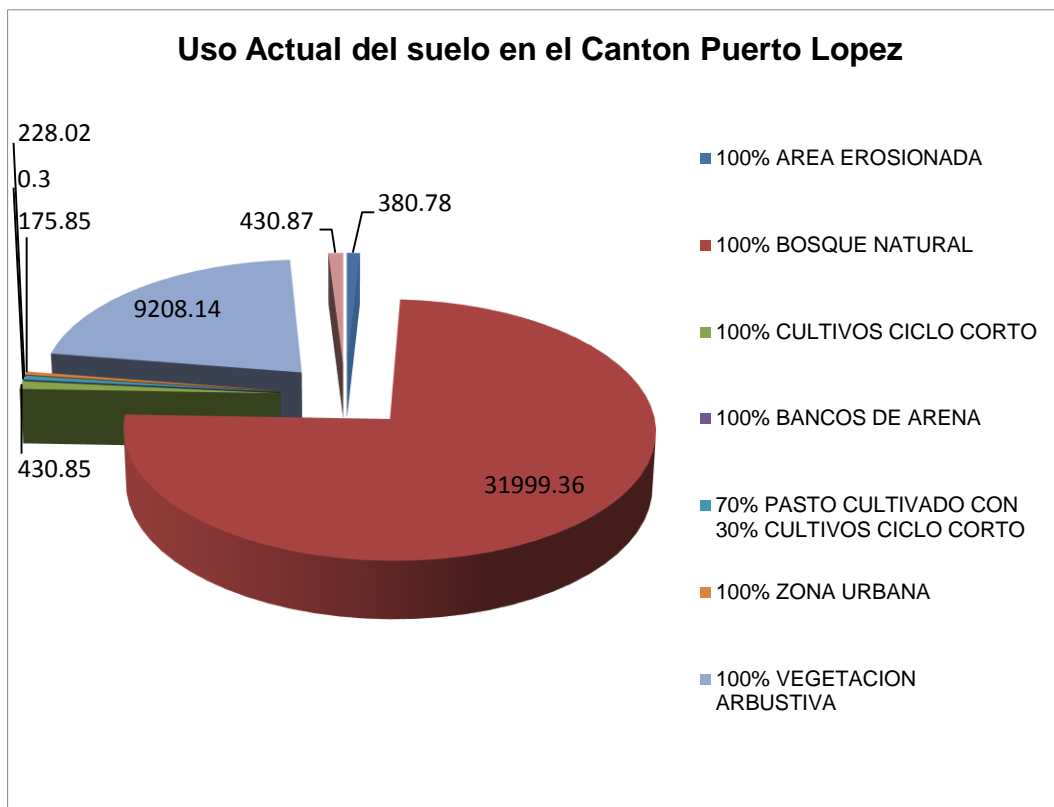


Figura 2.9. Uso del suelo en Puerto López
Fuente: INFOPLAN
Elaborado por: Feijó, 2014

Actividad agrícola en el cantón Puerto López

En el área del cantón de Puerto López en especial en la cuenca del río Ayampe, la población local dependen en gran medida de los bienes y servicios provenientes de la naturaleza para su supervivencia, utilizando los bosques para obtener madera, leña, carbón, realizar acciones de recolección de productos no maderables como la tagua.

La población de la cuenca practica una economía de supervivencia y sin criterios de conservación. Los sistemas agrícolas tradicionales utilizados para la producción ofrecen bajos rendimientos a costos altos de producción. De acuerdo a las estadísticas elaboradas por el MAGAP las superficies sembradas en el año 2010 determina que los cultivos perennes más importantes cultivados son: el café con la siembra de 644

has., plátano 38 has., banano 34 has., achiote 30 has., tagua 25 has., coco 10 has., papaya 9 has. y limón 5 has.

Los cultivos de ciclo cortó sembrados fueron el maíz con 28 has., frejol tierno 29 has., pimiento 17 has., melón 6 has., zapallo 4 has. y el pepino 3 has.

Para potenciar la producción de los cultivos, los pobladores locales usan de forma indiscriminada agroquímicos, sin ninguna medida de precaución ni manejo adecuado. Los envases se dejan en el campo o son tirados en los ríos, provocando la contaminación de los mismos.

Tabla 2.23. Superficie en hectáreas por principales cultivos solos - monocultivos

CANTON	MAIZ	PIMIENTO	PEPINO	MELON	FREJOL TIERNO	ZAPALLO	CAFÉ	TAGUA	ACHIOTE	YUCA	PLATANO	COCO	PAPAYA	LIMON	BANANO
PUERTO LÓPEZ	28	17	3	6	29	4	644	25	30	51	38	10	9	5	34

Fuente: Proceso de direccionamiento estratégico consolidado, estadísticas agropecuarias en Manabí, MAGAP 2010

Elaborado por: Feijó, 2014

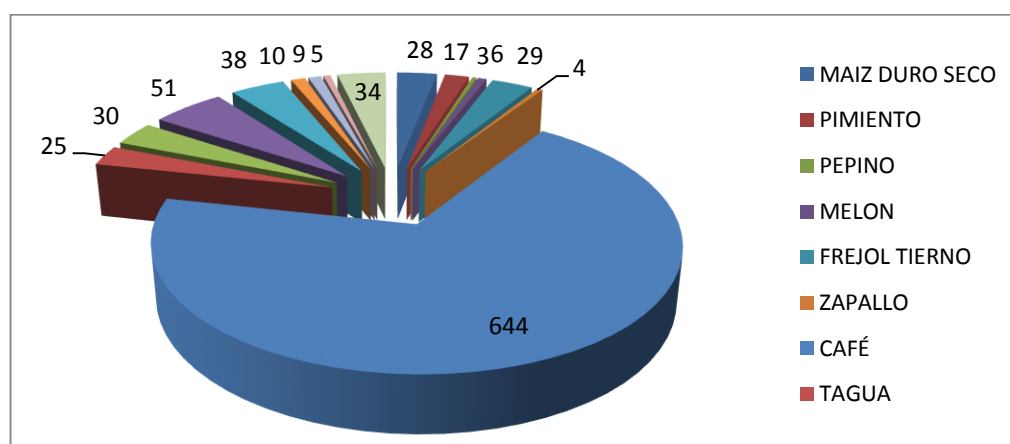


Figura 2.10. Superficie en hectáreas por principales cultivos solos - monocultivos
Elaborado por: Feijó, 2014

Infraestructura

Potencialidades, estándares e infraestructura

La pesca es la principal potencialidad socio económica del Cantón Puerto López gracias a ventajas comparativas naturales existentes, esto debido a la presencia de la corriente fría de Humboldt y la corriente cálida de El Niño frente a las costas favoreciendo el desarrollo de diversas especies marinas con importante valor comercial en los mercados nacionales e internacionales.

Además tiene bosques naturales que se ubican, particularmente en áreas protegidas como el Parque Nacional Machalilla. El sector turismo es importante en la región, ya que posee una gran cantidad de atractivos turísticos capaces de sustentar una industria turística independiente, geografía caracterizada por playas, acantilados, desembocaduras, islotes, islas, que presentan bellos paisajes, también existe un gran potencial eco turístico y turismo de aventura donde se destacan los senderos, bosques y el avistamiento de fauna salvaje, en la que se destaca las ballenas jorobadas, los santuarios arqueológicos, todo esto complementado con un rico folklore e historia y exquisita gastronomía.

Unidades productivas comunitarias involucradas

Los pequeños emprendimientos pueden desempeñar un papel esencial en la economía de los hogares. Ya que son generadores de plazas de trabajo y posibilitan la inserción productiva de gran parte de la población. Contando con el apoyo necesario, el micro y los pequeños emprendimientos pueden transformarse en uno de los más poderosos instrumentos para dinamizar la economía y combatir la desigualdad y la pobreza.

Tabla 2.24. Pequeñas y Medianas unidades productivas comunitarias

DESCRIPCIÓN				PROGRA MA	OBSERVA CIÓN
PROYECTOS	UBICACIÓN	SECTOR	BEN EF.	(Tipo)	
Fábrica de adoquines "Las Tunas"	Las Tunas	Las Tunas	1947	Socioeco nómico	Aprobado
Seguridad Alimentaria para 18 familias	Vueltas Largas	Vueltas Largas	18	Socioeco nómico	
Confecciones "Jeans"	Los Platanales	Los Platanale s	23	Socioeco nómico	Aprobado
Procesamiento de leche de soya y otros derivados	Ciudad	Jonás González	40	Socioeco nómico	Aprobado
Construcción del complejo turístico Agua Blanca	Com. Agua Blanca	Buena Vista	72	Socio- turístico	
Mejoramiento de los servicios turísticos del mercado central	Ciudad	Mercado central	97	Socio- turístico	Aprobado
Producción e industrialización de plantas medicinales *	Los Dos Ríos	Los Dos Ríos	40	Socioeco nómico	
Construcción y adecuación del sendero eco turístico "playa dorada"	Salango	Rio Chico	60	Socio- turístico	
Almacenamiento, procesamiento y comercialización de tagua *	Por definir	Por definir	150	Socioeco nómico	
Confecciones de toldos y sobrecamas en beneficio a 23 familias	Machalilla	San Pedro	23	Socioeco nómico	Apoyo Gobierno parroquial
Industrialización de la sábila	Ciudad	CDH	60	Socioeco nómico	

Fuente: Actividades realizados durante el año 2010, Departamento de Proyectos Sociales Municipio Puerto López
Elaborado por: Feijó, 2014

Agricultura

De acuerdo al MAGAP en el año 2010, los principales cultivos de ciclo corto sembrados en el cantón Puerto López y en su mayor porcentaje en la Parroquia Salango fueron el maíz con 28has., yuca con 10has., pimiento 17has., melón 6has. y el pepino 3has.

El área de producción es limitada, por lo que no se produce en grandes cantidades, generalmente se lo efectúa en pequeñas fincas que producen para el consumo interno.

Tabla 2.25. Principales cultivos de ciclo cortó

PARROQUIA	MAIZ DURO	MELON	PEPINO	PIMIENTO	YUCA
	has.	has.	has.	has.	has.
Salango	28	6	3	17	10

Fuente: Proceso de direccionamiento estratégico consolidado, estadísticas agropecuarias en Manabí, MAGAP 2010
Elaborado por: Feijó, 2014

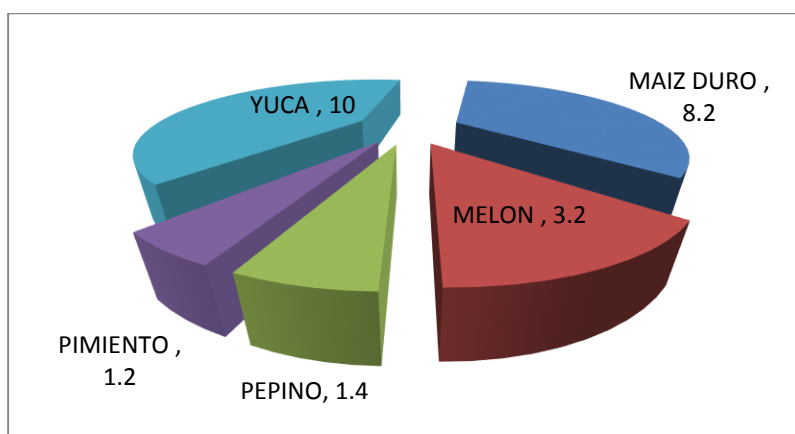


Figura 2.11. Principales cultivos ciclo corto
Elaborado por: Feijó, 2014

Entre los principales cultivos perennes que se producen en la parroquia Salango tenemos, la tagua con 25 has., café con 644has., banano con 6 has., limón con 5has., papaya 9has., y 10 has. de coco, son datos publicados por la dirección estratégica consolidado y estadísticas agropecuarias del Manabí. Se debe indicar que el cultivo del café en la actualidad son pocos los agricultores que le dan mantenimiento, a pesar que en años anteriores fue el principal sustento económico.

Tabla 2.26. Principales cultivos perennes

CONCEPTO	TAGUA	CAFÉ	BANANO	LIMON	PAPAYA	COCO
	Has.	Has.	Has.	Has.	Has.	Has.
Parroquia Salango	25	644	6	5	9	10

Fuente: Proceso de direccionamiento estratégico consolidado, estadísticas agropecuarias en Manabí, MAGAP 2010
 Elaborado por: Feijó, 2014

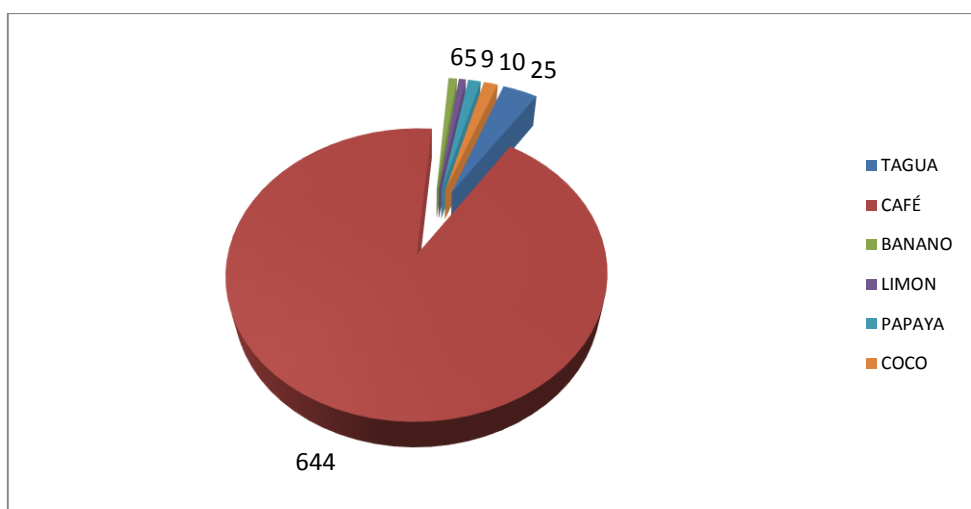


Figura 2.12. Principales cultivos perennes
 Elaborado por: Feijó, 2014

Pecuaria

La actividad pecuaria es realizada en Rio Chico, Puerto Rico y la comuna Las Tunas donde existe la mayor presencia de cabezas de ganado.

En Ayampe, Las Cabañas y Las Tunas, se encuentran instalados planteles avícolas que se encargan de la producción de carne de pollo para ser vendida en la población, restaurantes y hoteles de la parroquia. La mayoría de los pobladores se dedican libremente a la cría de pollos, gallinas cerdos y patos.

Pesca

La población económicamente activa (PEA) de la parroquia Salango es de 1460, de las cuales 236 personas se dedican a la pesca (16,16%) ya sea directa o indirectamente. (Autodiagnóstico Comunitario - PDOT- Julio 2011), Las embarcaciones artesanales que existen son: 14 barcos cerqueros que emplean el arte de pesca de red de cerco, 14 fibras de vidrio utilizando trasmallo flotante, 14 fibras de vidrio que emplean trasmallo de fondo, también existe una embarcación que transporta a los buzos a pulmón para que realicen su actividad.



Figura 2.13. Pesca artesanal
Elaborado por: Feijó, 2014

Existe una captura promedio de 3 toneladas, estas se lo comercializan directamente en la playa, la pesca blanca la venden mayormente a los intermediarios quienes los expenden principalmente en el mercado de mayoristas de las ciudades de Guayaquil, Jipijapa, Portoviejo, Santo Domingo, Quito entre otras, la pesca de sardina la comercializan en la Ciudad de Manta y Península de Santa Elena.

Los buzos se encuentran organizados en una Asociación denominada buzos de pesca artesanal Salango existen 20 socios activos y realizan sus actividades entre enero a junio se dedican a la captura de pulpo y langosta y desde junio a noviembre capturan cherna, pargo y robalo.

En esta actividad, los pescadores no cuentan con un centro de acopio para almacenar su producción, lo que obliga a vender el producto a intermediarios de manera inmediata y a bajos costos, además no cuentan con un terminal pesquero para la adquisición de insumos para la pesca y esto repercute en el alto costo de los mismos, la capacitación es deficiente y se identificó que existe una débil organización de los pescadores, la prohibición de realizar pesca extractiva en el área protegida de Parque Nacional Machalilla incide en la economía de los pescadores artesanales y esto se une a que esta institución ha reducido la zona de pesca al declarar una área protegida de 2 millas que no permite a los pescadores artesanales realizar esta actividad.

Tabla 2.27. Flota pesquera de la parroquia Salango

Caleta	Tipo de embarcación	No.	Arte de pesca utilizado	Pescadores por embarcación	Total
Salango	Barcos cerqueros	14	Red de cerco	10	140
	Fibras de vidrio	14	Trasmallo	3	42
	Pescadores	14	Trasmallo de fondo	4	44
			Buzos a pulmón	1	10

Fuente: Autodiagnóstico Comunitario - PDOT - Julio 2011

Elaborado por: Feijó, 2014

El estado en la actualidad ha prohibido la pesca dentro de las dos millas náutica desde el filo costero a mar abierto, perjudicando a los pescadores artesanales de Salango que en su gran mayoría poseen pequeñas embarcaciones como bongos, fibras y pequeños barcos de menos de 14 mt. de eslora. El área de las dos millas para los pescadores artesanales es considerada la de mayor producción (pesca), por lo que se consideran sumamente perjudicados por esta nueva ley, más aún que la misma ley considera a los pequeños barcos que tiene macaco y molino como industriales.

Industria

La frágil organización empresarial en el Cantón es deficiente y se puede evidenciar en la vida comunitaria de la zona. La falta de unión y el debilitamiento organizativo se expresan en los pocos líderes y representantes locales que puedan representar y defender los intereses de los pescadores y agricultores.

Los productores reconocen la falta de unión que hace imposible lograr reivindicaciones necesarias e incluso impide generar otro tipo de apoyos tanto de organismos públicos como privados.

Para los productores, pescadores, guías turísticos, etc. Sería importante generar organizaciones que puedan impulsar proyectos de desarrollo permitiéndoles trabajar y participar en los Planes de Desarrollo y Ordenamiento Territorial local para que puedan ser la contraparte que necesita los agentes externos que desean colaborar con las organizaciones de la región.

En la Parroquia Salango se encuentra la Empresa Pesquera Polar S.A., es una empresa ecuatoriana dedicada a la extracción y al procesamiento de peces pelágicos principalmente para la producción de harina, concentrado de pescado y aceite de pescado, vendiendo su producto a nivel nacional e internacional.

Opera con una flota de nueve buques, con una capacidad de pesca de 2170 toneladas diarias, (la flota cuenta con dos buques de 350 toneladas, dos de 230 toneladas, cuatro de 220 toneladas, y uno de 130 toneladas de capacidad de bodega). Los buques pescan utilizando una red de cerco (purse seining) utilizando una panga (pequeño bote que colabora en la faena de pesca). En esta técnica se encierra el cardumen de pesca con una red haciendo un círculo con ella.

Desde Agosto del año 2000 Empresa Pesquera Polar S.A. se convierte en la primera pesquera ecuatoriana en producir harina de pescado secada a vapor (steam-dried).

Está en capacidad de producir harinas especiales con alto contenido proteínico en un proceso de baja temperatura, lo que convierte a este tipo de harina en una fuente excelente de alimentación para la industria de acuicultura, y de la cría de aves, ganado porcino y vacuno

La Empresa Pesquera Polar S.A. ofrece los siguientes productos: harina de pescado secada al vapor de alta digestibilidad, aceite de pescado crudo pulido, concentrado de aminoácidos Big Shrimp y pescado congelado para carnada.

En el Ecuador se consiguen especies de alto contenido proteico tales como la macarela o morenillo (*scomber japonicus*), sardina peruana (*sardinops sagax*), botellita (*auxis rochei rochei*) y picudillo (*decapterus macarellus*), lo que garantiza en gran parte la buena calidad del producto terminado.

La planta de procesamiento consta de dos líneas de producción de 45 toneladas por hora cada una.

Este impacto también incide en la economía local ya que no permite el desarrollo turístico, por estos motivos los servidores turísticos han denunciado que la baja presencia de turistas se debe a la presencia de la empresa Pesquera Polar esto debido a que en la temporada de la oscura cuando hay más pesca, se da el proceso de producción de balanceado que emana un olor desagradable que nadie puede soportar, contaminando el ambiente.

Los habitantes señalan que tienen deterioro de la salud, se ha demandado a la empresa con el apoyo del grupo ecológico Ecolex en Quito, con la intención de recuperar el ambiente y que resulte saludable para la población de este balneario y turistas.



Figura 2.14. Fábrica de elaboración de harina de pescado “Polar”
Elaborado por: Feijó, 2014

La constitución de la república en su artículo 14 indica que se reconoce el derecho de la población a vivir en un ambiente sano y ecológicamente equilibrado, que garantice la sostenibilidad y el buen vivir, *sumak kawsay*.

Se declara de interés público la preservación del ambiente, la conservación de los ecosistemas, la biodiversidad y la integridad del patrimonio genético del país, la prevención del daño ambiental y la recuperación de los espacios naturales degradados.

Empleo

En lo que respecta a la tasa de ocupación plena en Manabí, se determina que a junio del 2010 fue del 26,70 %, siendo una de la más baja en los

últimos 5 años, teniendo como la más alta tasa de ocupación el 32,46 % en diciembre del 2008, según las encuestas ENEMDU.

El Censo Nacional Económico del año 2010 determina que en la provincia de Manabí, el personal ocupado en las actividades económicas principales, en su mayor número es de 38.183 que se dedica al comercio al por mayor y por menor, reparación de vehículos automotores y motocicletas, de los cuales 21.072 son hombres y 17.111 mujeres.

Siguiendo en orden de importancia la actividad de administración pública y defensa; planes de seguridad social de afiliación obligatoria existen 22.459 personas, siendo 14.271 hombres y 8.188 mujeres.

A la enseñanza se determinaron que 19.359 personas se dedican a realizar esta, actividad, donde la mujer cumple un mayor rol que el hombre con 11.896 y 7.463 respectivamente; 14.113 casos.

Se dedican a la industria manufacturera, representados por 9.292 hombres y 4.821 mujeres; 9.143 personas efectúan las actividades de alojamiento y servicios de comida; 8.937 casos realizan otras actividades de servicio; y, 6.049 ejecutan actividades de atención a la salud humana y de asistencia social, entre las más importantes

El trabajo informal agrupa a los trabajadores independientes no profesionales, se lo realiza por cuenta propia fuera de toda formalidad legal como por ejemplo los comerciantes, vendedores ambulantes, limpia vidrios, a los microempresarios y al servicio doméstico, por nombrar algunos tipos de empleos informales.

Economía social y solidaria

La economía social y solidaria es un modelo económico que rige en el país, y que quedó incorporada implícitamente en el texto de la nueva Constitución, incluidos en varios artículos que contemplan los principios generales del “Régimen de Desarrollo”, que constituye una nueva visión del mundo y del desarrollo la incorporación del concepto del “buen vivir”, por lo que requiere que las personas, comunidades y pueblos gocen de sus derechos, libertades y ejerzan responsabilidades en el marco del respeto a sus diversidades y la convivencia armónica con la naturaleza.

El Instituto de Economía Popular Solidaria del Ministerio de Inclusión Económica y Social (MIES) ha brindado su apoyo a diferentes comunidades de la provincia para contribuir a construir un sistema económico justo, democrático, productivo, solidario y sostenible, basado en la distribución igualitaria y equitativa de los medios de producción, además de la generación del trabajo digno y justo.

Las actividades que reciben apoyo de parte del IEPS son principalmente a las actividades agropecuarias, turismo y manufactura.

Con el apoyo que reciben las comunidades se desarrollan aún más estas actividades, con el afán de potencializarlas y mejorar la calidad de vida de los habitantes.

En el año 2011 un total de 2.175 familias se beneficiaron de los proyectos que apoya el IEPS, entre los cuales participan 1.695 hombres y 480 mujeres.

Se encuentra una interesante participación de la mujer en cuanto a la creación de nuevos proyectos, lo cual cumple con los beneficios que se

brindan a la sociedad con el apoyo de estos proyectos se pretende que exista equidad y creación de fuentes de trabajo.

Tabla 2.28. Ocupación por rama de actividades en el Cantón Puerto López

Categorías	Puerto López	%
Agricultura, ganadería, silvicultura y pesca	2453	35,71
Explotación de minas y canteras	4	0,06
Industrias manufactureras	417	6,07
Suministro de electricidad, gas, vapor y aire acondicionado	24	0,35
Distribución de agua, alcantarillado y gestión de desechos	32	0,47
Construcción	356	5,18
Comercio al por mayor y menor	955	13,90
Transporte y almacenamiento	315	4,59
Actividades de alojamiento y servicio de comidas	353	5,14
Información y comunicación	26	0,38
Actividades financieras y de seguros	8	0,12
Actividades inmobiliarias	1	0,01
Actividades profesionales, científicas y técnicas	25	0,36
Actividades de servicios administrativos y de apoyo	148	2,15
Administración pública y defensa	224	3,26
Enseñanza	214	3,11
Actividades de la atención de la salud humana	69	1,00
Artes, entretenimiento y recreación	37	0,54
Otras actividades de servicios	102	1,48
Actividades de los hogares como empleadores	216	3,14
Actividades de organizaciones y órganos extraterritoriales	1	0,01
No declarado	430	6,26
Trabajador nuevo	460	6,70
Total	6870	100,00

Fuente: CEPAL/CELADE Redatam+SP 05/09/2011 Base de datos C:\INEC 2010\Manabí x cantones\CPV2010ECU_Pub.dic
Elaborado por: Feijó, 2014

Tipo de actividad económica

De acuerdo al Censo de Población y Vivienda del año 2010, en la parroquia Salango, 498 personas (34,11%) están dedicadas a la agricultura, ganadería, silvicultura y pesca, siguiendo en orden de importancia 156 casos se dedican a la industria manufacturera (10,68%), 166 no declaran actividades (11,37%); a la construcción se dedican 130 (8,9%), existen 123 trabajadores nuevos (8,42%), 106 personas (7,26%) ejercen el comercio al por mayor y menor, 97 casos (6,64%) se dedican a realizar las actividades de alojamiento y servicios de comida y a la enseñanza se determinaron que 40 personas (2,74%) se dedican a realizar esta actividad, entre las más importantes.

Tabla 2.29. Ocupación por rama de actividades de la parroquia Salango

Categorías	Casos	%	Categorías	Casos	%
Agricultura, ganadería, silvicultura y pesca	498	34,11, %	Act. profesionales, científicas y técnicas	8	0,55, %
Explotación de minas y canteras	2	0,14, %	Act. de servicios administrativos y de apoyo	29	1,99, %
Industrias manufactureras	156	10,68, %	Administración pública y defensa	20	1,37, %
Suministro de electricidad, gas, vapor y aire acondicionado	2	0,14, %	Enseñanza	40	2,74, %
Distribución de agua, alcantarillado y gestión de desechos	6	0,41, %	Act. de la atención de la salud humana	11	0,75, %
Construcción	130	8,90, %	Artes, entretenimiento y recreación	8	0,55, %
Comercio al por mayor y menor	106	7,26, %	Otras actividades de servicios	12	0,82, %
Transporte y almacenamiento	14	0,96, %	Act. de los hogares como empleadores	27	1,85, %
Act. de alojamiento y servicio de comidas (turismo)	97	6,64, %	No declarado	166	11,37, %
Información y comunicación	4	0,27, %	Trabajador nuevo	123	8,42, %
Actividades inmobiliarias	1	0,07, %	Total	1.460	100, %

Fuente: INEC 2010\Manabí x cantones\CANTON_1319-PUERTO LOPEZ\CPV2010ECU_Pub.dic
Elaborado por: Feijó, 2014

Situación Turística

Inventario de atractivos turísticos

Atractivos naturales

Manabí cuenta en toda su geografía con una diversidad de recursos, atractivos y servicios turísticos al deleite de propios y extraños. Posee 19.427 km² que representan el 7,58% del territorio nacional, La longitud de su línea costera desde Cojimíes hasta Ayampe alcanza los 354 Km. y su ancho promedio hasta los límites orientales con Los Ríos, Pichincha y Guayas es de aproximadamente 80 Km. La distancia en línea recta desde los límites con Esmeraldas hasta el sur con Guayas es de 250 Km.

En Manabí se encuentran los balnearios de: San Vicente, Canoa, Pedernales, Cojimíes, Punta Palmar, Jama, El Matal, Don Juan, Briceño, Crucita, Bahía de Caráquez, San Jacinto, San Clemente, Jaramijó, Manta, Santa Marianita, San Mateo, San Lorenzo, Barbasquillo, San José, Puerto Cayo, Machalilla, Puerto López, Los Frailes, Ayampe y las excursiones a las islas Salango y de la Plata en los límites del Parque Nacional Machalilla.

Pero la oferta turística de Manabí no sólo se compone del producto “Sol y Playa”. También cuenta con un sin número de alternativas turísticas como son: balnearios de agua dulce, tradiciones culturales, sitios arqueológicos, saltos de agua, islas, caminatas por bosques secos y tropicales, manglares, reservas ecológicas, observación de ballenas, deportes aéreos y acuáticos, a más de su exquisita gastronomía, el turismo científico por la posibilidad de observación de aves y otras especies en las áreas protegidas y áreas de interés arqueológico.

El Cantón Puerto López cuenta con atractivos turísticos tanto natural, cultural y paisajístico, el mayor atractivo de los turistas nacionales y

extranjeros son las playas ya que es considerada la capital eco turística de la costa Ecuatoriana.

Salango está considerada dentro de la ruta del Spondylus que es una ruta binacional Ecuador-Perú que cubre todo el litoral ecuatoriano y el norte del litoral Peruano y se basa en las culturas preincaicas asentadas en estas zonas.

Descripción de atractivos naturales en la parroquia Salango

Ballenas Jorobadas:

Su presencia en las costas de Ecuador es estacional. Su visita se registra entre junio y septiembre de cada año. Durante la temporada de avistamiento, en la Parroquia Salango se ofertan tours para observación de ballenas.

Isla de Salango:

Es el atractivo natural más importante de la zona debido a sus características naturales y valores culturales, se han registrado gran cantidad de aves marinas y costeras, entre las especies más representativas se encuentran pelícanos, piqueros de patas azules, y fragatas. Desde la línea de costa, toma alrededor de 20 minutos en bote hasta llegar a la isla.

Parcela Marina:

Es un gran acuario natural que está ubicado al borde de la isla Salango, y es usado actualmente para el desarrollo de actividades de buceo y snorkel. Es el lugar menos expuesto a las corrientes y al oleaje; este sitio posee un parche grande de coral duro que va desde los 6 a 15 metros de profundidad aproximadamente.

La Playita:

Su extensión es de 0.7 km. El paisaje se compone de acantilados y rompientes; en el extremo sur se observa un gran peñasco unido a tierra por unas planchas de roca negruzca. Esta playa es uno de los sitios más frecuentes para la anidación de tortugas marinas como la Tortuga Carey.

Playa Dorada:

La playa Dorada tiene una característica única en la zona por el color dorado de su arena del cual toma su nombre. Está ubicada a 2 Km de la ruta spondylus. Se llega por el estero La Canoa que tiene flora y fauna. El ingreso esta privatizado. Tiene acantilados, estuario con manglar y cangrejos, plataforma rocosas con varios tipos de conchas, cangrejos, erizos, babosas, caracoles, pulpos, percebes, etc.

Punta Mala e Islote Las Locas:

El acceso a este sitio se realiza a bordo y es complemento de la visita a la Isla de Salango o a la parcela marina.

Mirador Salango:

Ubicado en la parte sur de la población de Salango, facilita la observación paisajística de la zona. Desde el mirador es posible observar el perfil costanero de la Comuna Salango y Rio Chico; al sur el Islote Ahorcados; al noreste la isla de La Plata y al oeste la Isla Salango

Aves marinas y costeras:

En la Isla de Salango y en los senderos localizados en los alrededores de la población de Salango se pueden encontrar poblaciones de aves marinas y costeras. Entre las especies más fácilmente observables se encuentran el pelícano, piquero de patas azules, fragata mayor.

Sendero La Josefina:

A 20 minutos de la Comuna Salango en el recinto Rio Chico, se ubica El Sendero Ecológico la Josefina que alberga una muestra de bosque seco tropical. En este sitio se conjuga la riqueza natural del PNM con el estilo de vida sencillo del campesino autóctono del pueblo Manta.

Hueco encantado:

Se cree que tiene conexión con el islote de los ahorcados, dentro de la cueva se escuchan los ruidos del mar

Cabeza de Gorila:

Atractivo natural, que se encuentra a 40 metros de altura desde donde se observa la belleza del mar, es una roca cuya forma es aparecida a una cabeza de gorila, por la cual toma el nombre

La Bocana:

Formado por isla Salango y cerros Mirador, lugar donde anteriormente se encontraban gran cantidad de peses lo que era aprovechado por los pescadores locales.

Rio Amargo:

Se encuentra localizado en el occidente de Salango, tiene una riqueza ornitológica de gran importancia con flora propia del bosque seco.

Manglar Las Tunas:

Esta concesionado y administrado por la Comuna Las Tunas, es uno de los únicos manglares en la zona, donde se observa cangrejos rojos y azules, también consta con el estuario del Río Ayampe y con gran diversidad de aves migratorias.

Rio Ayampe:

Es habitat del colibrí más pequeño del mundo “Estrellita Esmeraldeña” endémico de la zona y a la vez es uno de los sitios más importante para avistamiento de aves en el Ecuador.

Los ahorcados:

Se trata de dos islotes pequeños ubicados a dos kilómetros al oeste de Ayampe, se presume que están compuesto de roca volcánica, es utilizado como zona de buceó y no presentan áreas de playa.

Artesanía

En la Provincia de Manabí se acento una de las culturas más antigua del Ecuador y dueña de una tradición artesanal muy rica y variada, como la confección de objetos, muebles y utensilios de arcilla cocida, madera, tejidos de paja, etc.

La integración de los pueblos y comunidades tradicionales con el resto del país, ha provocado que con el pasar del tiempo desaparezcan las tradiciones artesanales en la provincia, a tal punto que hoy en día la producción artesanal es muy limitada.

En ciertos sectores rurales se mantiene la tradición de la confección de artesanías en cabuya, cerámica y barro. En zonas costeras como Puerto López, Machalilla, Salango, Puerto Cayo, Manta, Jaramijó, existen caletas de pescadores donde se encuentran hábiles artesanos de la madera, confección de objetos en conchas y piedra marinas, redes y piolines para pescar, sobresaliendo los astilleros de Tarqui en Manta y en Machalilla

Patrimonio y cultura

La Constitución de la República del Ecuador en su artículo 404 cita: “El patrimonio natural del Ecuador único e invaluable comprende, entre otras, las formaciones físicas biológicas y geológicas cuyo valor desde el punto de vista ambiental, científico, cultural o paisajístico exige su protección, conservación, recuperación y promoción. Su gestión se sujetará a los principios y garantías consagrados en la Constitución y se llevará a cabo de acuerdo al ordenamiento territorial y una zonificación ecológica, de acuerdo con la ley”.

La biodiversidad natural de la Parroquia Salango, comprende dos pisos altitudinales y tres formación vegetal: La zona costera caracterizada como subárea seca piso actitudinal “A” (0-300 msnm), con una formación vegetal Matorral Desértico Tropical en Salango, Rio Chico y las Tunas y Matorral Espinoso Tropical que se extiende por debajo de los 300 msnm en la cuenca alta del rio Ayampe. (Caracterización agroecológica de Jipijapa 1995),

La zona subhúmeda piso altitudinal “B” que va desde los 300-500 msnm tiene la interacción de la cordillera Chongón-Colonche, que determinan la formación de neblinas cargada de humedad, estas se condensa y cae en forma de precipitación fina conocida localmente como garúa (Iturralde, M y C. José, 2000. Compendio de investigaciones en el Parque Nacional Machalilla); Tiene una formación vegetal Monte Espinoso Tropical. (Proyecto USAID Costas y Bosques, 2009).

La Flora, es el conjunto de especies vegetales que se pueden encontrar en una zona geográfica, en el caso de la parroquia Salango en la formación matorral seco la vegetación predominante es arbustiva y no supera los 5 metros de altura, aquí encontramos cactus y plantas trepadoras de la familia Cucurbitaceae que cubren la vegetación

existente. La franja que va desde los 300 a 400 msnm, se caracteriza por un estrato arbóreo de hasta 15 m de alto, con presencia de árboles grandes como mata palo, grupos de cañas guadua, palma de cade o tagua, plantas leñosas trepadoras-espinosas. En el bosque de transición y de garúa hay presencia de musgo, líquenes y otras plantas epifitas que crecen sobre las ramas de los árboles. La palma de cade o tagua, la caña guadua y árboles maderables con un dosel de hasta 25m de alto. (Compendio de Investigaciones en el Parque Nacional Machalilla).

La fauna, recurso natural renovable básico, es muy diversa en el área territorial de Salango. De la zona brumosa podemos mencionar entre los mamíferos a los monos aulladores negros (*Alouatta palliata*), el armadillo (*Cabassous centralis*), el venado encerado (*Fucasta allen*), la ardilla colorada (*Sciurus granatensis*), el puerco sahino (*Pecari tajacu*) y el tigrillo (*Leopardus wiedii*) considerados escasos en esta zona, probablemente debido a la presión intensa por parte de los cazadores. La perdiz (*Crypturellus soui*), la guacharaca (*Ortalis erythroptera*), los carpinteros (*Campephilus guayaquilensis*) y el cacique (*Pheucticus chrysogaster*) son especies comunes en la zona montañosa y la cuenca media y alta del río Ayampe, su población son bajas debido a la destrucción de su hábitat. En la zona baja o seca se observa el pedrote (*Momotus momota*), el hornero (*Furnarius cinnamomeus*), entre otros. (Compendio de Investigaciones en el Parque Nacional Machalilla). En la isla Salango y en los acantilados punta blanca y la cabezona habitan aves como piqueros patas azules (*Sula nebulosa*), albatros (*Phoebastria irrorata*), pelicanos pardos (*Pelecanus occidentalis*) y pelicano peruano (*Pelecanus thagus*), los pelicanos son especies únicas que existen en el Ecuador. (Inventario Ornitológico y Diseño de Rutas de Aviturismo en la provincia de Manabí)

Playas, arrecifes y ríos

En la zona costera de la parroquia encontramos playas con características únicas, como La Playita, lugar que por sus características únicas hacen el lugar apropiado para la anidación de tortugas, actualmente el ingreso a la playa está restringido por el PNM quien intenta a través de la ejecución de un plan de recuperación del hábitat para las tortugas.

Existen otras playas como la de Rio Chico, Puerto Rico, Las Tunas y Ayampe, en todas ellas hay actividades turísticas pero se evidencia una desorganización de las actividades productivas.

Un sinnúmero de arrecifes como punta mala, islote las locas, cabeza de gorila, entre otros que sirven de hábitat para aves y mamíferos marinos.

El río Ayampe es el principal abastecedor de agua para los pobladores y uno de los atractivos de agua dulce, tanto por el disfrute de su agua como por su exuberante presencia de flora y fauna, entre estas el colibrí “Estrellita Esmeraldeña” ave endémica de la zona.

Patrimonio marino

La Isla Salango de aproximadamente 2 hectárea de extensión, es parte del PNM se ubica al suroeste de la cabecera parroquial y es el albergue natural de aves nativas como patas azules, pelicanos, gaviotas, en el área marina, en arrecifes rocosos, playas y bancos arenosos habitan diversas especies de invertebrados entre los cuales se destacan los equinodermos-estrellas de mar, erizos, pepinos, entre otros, con 193 especies.

La parcela marina, un gran acuario natural que está ubicado al borde de la isla Salango, de casi solo tres metros de profundidad donde se observa arrecifes coralinos, peces multicolores y toda la infinita belleza de la fauna marina de la costa ecuatoriana.

El manglar “Las Tunas” de gran importancia ambiental y económica debido a que es el hábitat del cangrejo azul. En el área residen 30 especies vegetales, de las cuales 21 pertenecen al ecosistema de manglar y nueve al área de dunas, En cuanto a fauna se encontraron 33 especies de aves, dos especies de reptiles, dos especies de mamíferos, cinco especies de crustáceos y dos especies de peces. (Plan de Manejo)

Patrimonio cultural tangible e intangible

La Constitución de la República del Ecuador Art. 379 dice que “Son parte del Patrimonio Cultural tangible e intangible relevante para la memoria e identidad de las personas y colectivos, y objeto de salvaguarda del Estado entre otros:

1. Las lenguas, formas de expresión, tradición oral y diversas manifestaciones y creaciones culturales, incluyendo las de carácter ritual, festivo y productivo.

2. Las edificaciones, espacios y conjuntos urbanos, monumentos, sitios naturales, caminos jardines y paisajes que constituyan referentes de identidad para los pueblos o que tengan valor histórico, artístico, arqueológico, etnoFigura o paleontológico.
3. Los documentos, objetos, colecciones, archivos, bibliotecas y museos que tengan valor histórico, artístico, arqueológico, etnoFigura o paleontológico.
4. Las creaciones artísticas, científicas y tecnológicas.
5. Los bienes culturales patrimoniales del Estado serán inalienables, inembargables e imprescriptibles. El Estado tendrá derecho de prelación en la adquisición de los bienes del patrimonio cultural y garantizará su protección. Cualquier daño será sancionado de acuerdo con la ley.”




Figura 2.15. Casa hacienda remodelada 1920
Elaborado por: Feijó, 2014

Histórica de las culturas y poblaciones asentadas en Salango

Según Sámano (1844), indica que en el momento de contacto entre los españoles y los Indios de Salango se identificó un poderoso cacicazgo, conocido como el señorío de Salangomé, asentado en una franja costera que se extiende desde Puerto Cayo, hasta los cinco cerros, con dominio sobre toda la costa norte hasta el río Esmeraldas, pero aparentemente sin mayor control sobre las tierras Huancavilcas hacia el Sur. Este señorío fue el núcleo de una “liga de mercaderes” (Jijón y Caamaño 1957, Northon 1982), dedicada al comercio de una gran cantidad de productos del mar como la conchas. “Spondylus”, que dominaban la navegación marítima y mantenían un importante sagrario en la Isla Salango. Entre los años 1979 y 1989, varios científicos encabezados por Presley Northon optaron por iniciar un programa extensivo de excavaciones en el fondeadero continental de más fácil acceso a la Isla Sagrada de Salango. Las excavaciones revelaron evidencias de una secuencia de ocupación precolombina que abarcó aproximadamente 4.500 años, desde una manifestación Valdivia hasta el contacto con los españoles durante el periodo Manteño en el siglo decimosexto (Northon et al. 1984; Lunniss 2001).

El núcleo del sitio arqueológico investigado es una serie de estructuras ceremoniales sobrepuestas que se crearon durante los 1.200 años desde 600 a.C. hasta 600 d.C. Estas estructuras son únicas para la costa central del Ecuador en los periodos Formativo Tardío y Desarrollo Regional. Conforman la mejor evidencia hasta ahora descubierta de la evolución de la ceremonia y el rito durante estos periodos. (Drs. Richas rd Lunniss y Patrick Gay - Centro de Investigación y Museo Salango).

Patrimonio arqueológico

En la cabecera parroquial de Salango se encuentra el Centro de Investigaciones y Museo Salango, entidad de derecho comunitario de propiedad de la comunidad, con autonomía administrativa y financiera, sin fines de lucro privado. El Museo Arqueológico Precolombino, posee una extraordinaria colección de objetos de cerámica, conchas spondyllus, que reflejan la cosmovisión, estructura social, y la alfarería de los pueblos precolombinos del actual territorio ecuatoriano. La colección está formada por 245 piezas de cerámica precolombina que datan desde el año 5000 A.C. hasta el 1500 D.C.

Tabla 2.30. Descripción de atractivos culturales tangibles

<p>Museo de Salango:</p> <p>El Museo Arqueológico Precolombino de la Comuna Salango, posee una extraordinaria colección original de objetos de cerámica, y conchas Spondylus, que reflejan la cosmovisión, estructura social, y la alfarería de los pueblos precolombinos del actual territorio ecuatoriano. La exhibición muestra el uso y función de las piezas, la tecnología alfarera, así como la interrelación con la naturaleza y la vida cotidiana de estos grupos humanos, en sus diferentes etapas de poblamiento y desarrollo cultural. La colección está formada por 245 piezas de cerámica precolombina que datan desde el año 5000 A.C. hasta el 1500 D.C.</p>	
------------------------------------------------------------------------------------------------------------------------------------------------------------------------------------------------------------------------------------------------------------------------------------------------------------------------------------------------------------------------------------------------------------------------------------------------------------------------------------------------------------------------------------------------------------------------------------------------------------------------------------------------------------------------------	-------------------------------------------------------------------------------------

<p>Museo y Zona Arqueológica Río Chico (Piquero Patas Azules):</p> <p>Localizado en Valle del Río Chico, desembocadura entre Salango y Ayampe. El Museo está emplazado en área excavada al interior de la zona arqueológica. Los objetos se encuentran en vitrinas y estantes; los hallazgos protegidos con cerramientos.</p>	
<p>Iglesia:</p> <p>La iglesia de Salango es una muestra de la cultura y tradiciones locales de la gente. A pesar de no ser un atractivo espectacular es apreciado sobre todo por visitantes extranjeros.</p>	
<p>Gastronomía local:</p> <p>Los platos típicos y las bebidas locales son elaborados a partir de productos de la zona, siendo la base de éstos el pescado, plátano verde y otros productos del mar.</p>	

Fuente: Plan de Negocios 2009, Producto turístico en la comunidad de Salango
Elaborado por: Feijó, 2014

En la Parroquia Salango durante el año se realizan diferentes actividades turísticas, culturales, históricas, folklóricas y ecológicas, y esto se une a la alegría y motivación que transmiten sus habitantes contagiando con su regocijo a todos los turistas que asisten a cada una de las celebraciones que se realizan, entre estas tenemos las siguientes:

Tabla 2.31. Calendario de festividades de la parroquia Salango

Calendario de festividades que se realizan en la Parroquia		
Día	Mes	Festividad
4 y 5	Enero	Fiesta patronales de la Virgen María Auxiliadora (Salango)
6	Enero	Reyes magos
1 y 2	Febrero	Las Candelarias (Puerto Rico)
10, 11 y 12	Febrero	Carnaval
	Febrero a Abril	Temporada playera desde carnaval hasta semana santa.
3 al 5	Abril	San Vicente (Las Tunas)
3	Mayo	Santa Cruz
22	Mayo	Día del árbol
5	Junio	Día del ambiente
	Julio	Feria del romance de la ballena
	Junio - Septiembre	Observación de las Ballenas Jorobadas.
20	Agosto	Parroquialización
24	Septiembre	Las Mercedes
12 - 14	Octubre	Festival de la Balsa Manteña.
21	Noviembre	Fiesta de la Virgen de Monserrate
25	Diciembre	Navidad
31	Diciembre	Fin de Año

Fuente: Plan de Negocios 2009, Producto turístico en la comunidad de Salango

Elaborado por: Feijó, 2014

Para los turistas que visitan Salango tienen varias opciones como pueden ser deportes náuticos (buceo, snorkeling, surf y pesca con anzuelo), observación de ballenas jorobadas; paseos a caballo y bicicletas, recorrido por campo agrícola y montaña; avistamiento de aves y arrecifes coralinos, recorrido a la Isla Salango, parcela marina, visita al museo, centro de investigación Salango, sitios arqueológicos, caminata por el

sendero La Josefina, y miradores turísticos (Cerro Mirador de Salango y Piqueros), el Manglar las Tunas, la cuenca del Río Ayampe, el Pozo Longo.

Parte de la cultura de la población es la convivencia y su organización social, además poseen conocimientos ancestrales que son aplicados en la agricultura, salud y la preservación del medio ambiente. La Gastronomía típica de la Parroquia Salango es muy variada y reconocida a nivel nacional, entre los platos más conocidos están los ceviches de pescado, pulpo y concha spondylus, arroz marinero, pescado frito y asado, las cazuelas de mariscos, sango de camarón, el percebes, entre otros.

La concha Spondylus la capturaban los buzos de Salango (buzos de pulmón) quienes se sumergían hasta profundidades mayores a 30 metros, para conseguir tan preciado manjar, actualmente este recurso esta en veda indefinida para cuidar las dos especies existentes ya que están en alto riesgo de extinguirse.

En el Parque Nacional Machalilla se han realizado hallazgos arqueológicos que datan al Período Formativo (4.000 a 1.000 AC), evocando la presencia de las Culturas Valdivia, Machalilla y Chorrera.

Tabla 2.32. Cultura y patrimonio

Periodos	Fechas.	Característica
Periodo Formativo (Temprano-medio y tardío)		
Cultura Machalilla	Desde 1600-800 a.c.	Asa de Estribo
Cultura Chorrera	Desde 900-100 a.c	Culto de a fertilidad: serpiente (fertilidad), el murciélago (muerte), los jaguares (el poder)

Fuente: INPC-ABACO-2011
Elaborado por: Feijó, 2014

Tabla 2.33. Yacimientos Arqueológicos

Cantón	Número de Bienes	Denominación y características
Puerto López	26	Río el Muerto 005, Punta Mochas., Cementerio Río Blanco , San Pedro, Río Blanco C4-050, C4-042,C043, Agua Blanca-La Travesía, El Cebollal 2 , Calle Eloy Alfaro, Sector El Jaile, Filo Bálsamo, Agua Blanca Porotillo3,Río Blanco, Agua Blanca-El Pegador, Agua Blanca-Cerro Naranjita,CRFC-003, Agua Blanca-La Polvoza,La Marimba1, Sitio Culebra Mañasa1,La Encantada, Barrio Miramar, Filo Pechiche.

Fuente: INPC – ABACO 2011
Elaborado por: Feijó, 2014

Oferta

Oferta comercial

Salango cuenta con grandes atractivos turísticos como son:

- Centro de Investigaciones y Museo Salango (CIMS).

El Centro de Investigaciones y Museo Salango, con su colección arqueológica de 245 piezas donde se demuestra unos 4500 años de cultura tales como la precolombina, Valdivia y Manteña, en el museo ingresan alrededor de 3.500 personas al año, donde el 80% son niños y un 20% adultos, el costo para el ingreso al museo es controlado, el costo es de \$1.50 para los niños y \$2.50 para los adultos ; y la casa hacienda “La Tropical” la cual contiene muestras de los últimos 100 años de cultura de Salango , estos se muestran a través de exposiciones de relatos coloniales y republicanos, cuenta con una sala de tradiciones orales, una sala de conferencias equipada, y una galería de exposiciones temporales, ambos declarados patrimonio cultural del Ecuador, son

parte de los principales atractivos de Salango y del cantón Puerto López. Recibe visitas nacionales y extranjeras. El CIMS ayuda a la activación de negocios, al intercambio cultural y de conocimiento, a la promoción de otros atractivos de la comunidad y del cantón. Genera plazas de trabajos permanentes y eventuales.

➤ Isla Salango

Junto con el museo Salango, son los principales atractivos turísticos. Las visitas llegan a través de embarcaciones de operadoras de Salango y Puerto López, el recorrido tiene una duración aproximada de 2 horas, tiene un costo de \$15 y para salir a ver las ballenas un costo de \$20. Es un sitio de anidación de tortugas, aquí los turistas pueden hacer buceo o snorkeling de superficie y ver arrecifes coralinos, peces multicolores y toda la infinita belleza de la fauna marina de la costa ecuatoriana. No existe control de ingreso. La guianza lo brindan algunas operadoras y guías de Salango. En feriados hay sobrecarga. Existe presencia de operadoras informales. Es un área sensible.

➤ Playa Río Chico

Su ubicación frente a la Isla Salango y su gran cantidad de plataformas rocosas con variedad de peces, crustáceos y moluscos la convierten en una fuente de subsistencia para la comunidad y en un bello sitio de esparcimiento. Se llega por vía terrestre por el camino los Ostionales y el camino Río Chico. Tiene acantilados, estuario con manglar y cangrejos. Tiene un museo y sitios arqueológicos que también están privatizados.

➤ Playa Dorada

Las playas tienen su atractivo en la arena, en el caso de la playa Dorada tiene una característica única en la zona por el color dorado de su arena por lo cual toma su nombre. Está ubicada

perpendicularmente a 2 Km al este de la ruta spondylus. Su acceso es por el estero La Canoa que tiene flora y fauna. Al ingresar se puede apreciar flora y fauna de la zona que inspiran paz y tranquilidad que al mezclarse con el trinar natural de las aves; al ingresar un poco más hacia la playa se aprecia una laguna salobre que es hábitat de cangrejos azules y una gran variedad de aves. También tiene acantilados, plataformas rocosas con varios tipos de conchas, erizos, babosas, caracoles, pulpos, percebes, etc.

➤ Mirador Cerro Salango

El mirador cerro Salango ubicado a 10 msnm ofrece vista a las playas Salango y Río Chico, a la zona de montaña y al mar donde se puede apreciar al islote de los ahorcados, llamado así ya que fue escogido por los piratas para condenar a muerte a sus enemigos capturados en sus sangrientas batallas, a desertores y traidores; que habían entre ellos. En este histórico islote los amarraban y colgaban dejando los cuerpos al interperie para ser vistos por todos; en la temporada de junio a septiembre es lugar propicio para observar ballenas.

➤ Tienda Cultural

Espacio destinado a la visibilización y reencuentro con la historia que tiene como finalidad promover la economía cultural. Espacio centralizador de la producción artística cultural (arqueológica e histórica), para el desarrollo de eventos folklóricos, para la exposición y venta de artesanías y comida tradicional.

Salango es la principal atracción turística de la parte sur de la provincia de Manabí por su variedad y calidad de recursos naturales y culturales. La oferta turística está formada por los denominados componentes del Patrimonio Turístico. Este patrimonio engloba los atractivos de uso actual

y los atractivos potenciales, las facilidades para el turismo y la infraestructura que apoya directa y/o indirectamente a la actividad.

Catastro turístico

Puerto López dispone de varios tipos de servicio para atender al turista, cuenta con operadoras de turismo para efectuar recorridos por el mar, observación de ballenas y buceo, restaurantes y un sinnúmero de hostería con diferentes categorías para el hospedaje.

En Salango se tienen dos épocas altas de turismo, siendo la principal de junio a septiembre por el avistamiento de las ballenas Jorobadas; la otra es de diciembre a marzo destacándose los feriados de fin de año, carnaval y semana santa.

Salango dispone de varios tipos de servicio para atender al turista, cuenta con operadoras de turismo quienes efectúan recorridos para la observación de ballenas y buceo, además se cuenta con un sin número de restaurantes y hosterías con diferentes categorías.

Tabla 2.34. Catastro turístico de Salango

RAZON SOCIAL	PROPIETARIO	REPRESENTANTE LEGAL	DIRECCION	Categoría
Agencias de Viajes				
Marea de la Plata	Mediurmar Cia. Ltda.	Adalberto Medina Gari	Malecón de Salango	Operadora
Parcela Marina	Parcemar S.A	Acuña Acuña Sergio	Barrio las Mercedes – Salango	Operadora
Restaurantes				
Delfín Mágico		Pincay Asensio Alfredo	Frente Parque Central de Salango	Tercera
La Isla		Toral Ascensio Douglas	Malecón de Salango	Tercera
El Pelicano		Guillen Parraga Ramona	Barrio Las Mercedes Calle principal	Tercera

Fuente: Catastro Turístico del Cantón Puerto López 2011
Elaborado por: Feijó, 2014

Tabla 2.35. Hosterías existentes en la parroquia Salango

RAZON SOCIAL	PROPIETARIO	REPRESENTANTE LEGAL	DIRECCION	Categoría
Atamarí	Atamari Tour S.A.	Ponce Hermmán Margarita	Km. 83 vía Santa Elena	Primera
Equus Erro		Damerval Cucalón Evelin M.	Cdla. 12 de octubre. Las Tunas	Primera
MantarrayaLodge	MantarrayaCia. Ltda.	Raúl GarcíaGutierrez	Km. 101 via a Salango	Primera
Meson del Quijote	Archcorp S.A	Juan Ponce Garrica	Ayampe	Primera
Alandáluz	Alandáluz Cía. Ltda.	Vinueza Rojas Marcelo	Recinto Puerto Rico	Primera
Azuluna		Flores Kléver Albán	Cdla. 12 de octubre. Las Tunas	Primera
Almare		Cevallos Barberan Manuel	Vía Ayampe - Calle Principal	Segunda
Barquita La	Hostería La Barquita Cia. Ltda.	Pecaut Patrick Martín	Cdla. 12 de octubre. Las Tunas	Segunda
Del Jaguar		Frisky Arnaldo Cabanilla	Barrio maria Auxiliadora – Ayampe	Segunda
Piqueros Patas Azules	Piqueros Patas Azules Cia. Ltda.	Pinoargotty Lara Alfonso	Vía La Libertad Rcto. Río Chico	Segunda
Nantu		MauritzHernan Ricaurte	Malecon Julio Izurieta ext. Norte	Segunda
Punta Ayampe		Rocco Paz Aldo	ayampe- via a manglaraldo	segunda
La Tortuga		Cárdenas Cevallos David Iván	Vía Ayampe Km. 86	Segunda
Bungalows, la Buena Vida		Marilyn Correa Murillo.	Km 25 Via La libertad.	Segunda
Islamár		SacotoUngria Ana Maria	Salango Via Rio Chico	Tercera
La Iguana		Iñiguez Delgado Jhonny	Vía Ayampe Km. 86	Tercera
Centro Turístico Comunitario Salango	Comuna Salango	Tecng. Robinson Arcos	Calle Principal Salango	Segunda
La Perla		Fabara Cuadros Monica	Cdla. 12 de octubre. Las Tunas	Tercera
Mirada al Mar	Aurelio Flores	Aurelio Flores	Tunas Frente al Malecón	Trámite
Las Olas	Mario Holguin	Mario Holguin	Tunas Frente al Malecon	Trámite
Espuma de Mar	Oswaldo Flores	Oswaldo Flores	Tunas Frente al Malecon	Trámite
Hostería Comunitaria Las Tunas	Comuna Las Tunas	Comuna Las Tunas	Tunas Frente al Malecón	Trámite

Fuente: Catastro Turístico del Cantón Puerto López Año 2011

Elaborado por: Feijó, 2014

Demanda

Demanda comercial

Dentro del turismo interno en Ecuador el número de visitantes se distribuye de la siguiente manera: 36% son excursionistas y 64% son turistas con al menos una pernoctación fuera de su residencia habitual. En cuanto a preferencias de actividad de turistas internos, el mismo estudio hace una muestra de 2'666.315 turistas nacionales para conocer las preferencias y sitios de visita.

Tabla 2.36. Visitantes del PNM

Visitantes al Parque Nacional Machalilla										
Valoradas	2000	2001	2002	2003	2004	2005	2006	2007	2008	2009
ENERO	1697	961	1037	2216	2542	1441	1804	2292	2553	4586
FEBRERO	1260	5288	2378	1025	3975	2252	3954	4845	3953	4755
MARZO	3237	1317	842	2583	1376	1967	1801	1597	2643	2709
ABRIL	1849	2796	957	1439	1749	770	4926	2366	1017	3047
MAYO	1091	1616	916	1524	1146	3410	1301	1571	2282	3013
JUNIO	3071	1137	1492	1404	1383	1763	1682	2212	2192	2755
JULIO	5366	4585	4401	4310	3426	4241	5400	4816	6392	6662
AGOSTO	5537	5771	5973	6258	6459	5956	6448	5443	8382	9498
SEPTIEMBRE	1933	1669	2699	2333	1920	1864	2348	3202	1941	2511
OCTUBRE	899	877	1214	1546	637	1187	1339	1650	1752	1733
NOVIEMBRE	1842	1003	1195	1537	1568	1471	1731	1524	1848	3126
DICIEMBRE	3087	1343	1144	1392	1687	1795	2099	1800	3099	3099
TOTAL	30869	28363	24248	27567	27868	28117	34833	33318	38054	47.494

Fuente: Gad's Puerto López
Elaborado por: Feijó, 2014

Sobre la base de la información expuesta, se puede afirmar que existe un número significativo de visitantes al mes, cuyo número fluctúa entre 2000 y 9000 y que tiene como destino los diversos atractivos y servicios del Cantón Puerto López.

Tabla 2.37. Preferencias de actividades de turistas nacionales

Actividad realizada	%
Diversión	45.6
Visitar naturaleza o áreas protegidas	26.1
Practicar deportes	12.2
Gastronomía	6.4
Observar flora y fauna	3.0
Visitar sitios arqueológicos, históricos	2.9
Visita a comunidades	2.2
Otros	1.8

Fuente: Gad's Puerto López
Elaborado por: Feijó, 2014

Los segmentos de mercado identificados pueden agruparse en por lo menos en 4 categorías de acuerdo a la siguiente tabla:

Tabla 2.38. Agrupación de actividades

Grupos	%
Turismo ecológico:	
Visitar naturaleza o áreas protegidas	26.1
Observar flora y fauna	3.0
Turismo de deportes y aventura:	
Practicar deportes	12.2
Turismo cultural:	
Gastronomía	6.4
Visitar sitios arqueológicos, históricos	2.9
Visita a comunidades	0.2
Grupo sin definición:	
Diversión	45.6
Realizar compras	2.0
Otros	1.7

Fuente: Gad Puerto López
Elaborado por: Feijó, 2014

En el último feriado de carnaval visitaron Puerto López un total de 53.320 automotores, lo que representa un significativo número de personas que escogieron como destino turístico este cantón de Manabí.

Tabla 2.39. Flujo vehicular a Puerto López 2012
Estadísticas Total de Ingresos de Vehículos y Visitantes al Cantón Puerto López en el Feriado de Carnaval Año 2012

Buses	365	14600
Autos	1624	8120
Camionetas	871	6968
Furgonetas	327	5232
Frecuencia de buses	352	14080
Furgones	83	1660
Camiones y volquetas	133	2660
Total vehículos	3.755	53.320

Elaborado por: Feijó, 2014
 Fuente: GAD Puerto Lopez

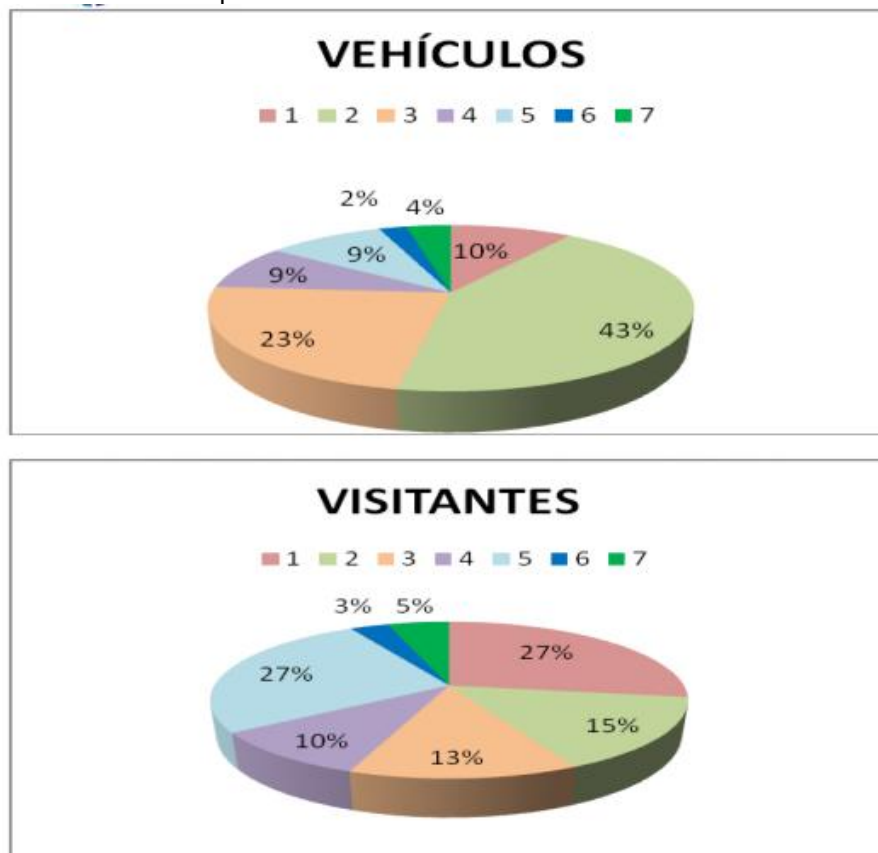


Figura 2.16. Vehículos y visitantes de Pto. López 2012
 Elaborado por: Feijó, 2014

Infraestructura de la Parroquia Salango

De acuerdo al proyecto de Actualización del Archivo Maestro de Instituciones Educativas –AMIE- la infraestructura educativa existente en el cantón es de 48 establecimientos en las que se educan 5.547 alumnos, 41 locales donde se imparten las clases tienen diseño Arquitectónico que significa el 85 % del total de las construcciones y 7 establecimientos no lo tienen (15%), así mismo 17 centros educativos poseen cerramientos (35%) y 31 no disponen de esta infraestructura (65 %).

Tabla 2.40. Infraestructura Educativa

Cantón	Establecimiento	Alumnos	Construcción	Aula área m2	Diseño Arquitectónico				Cerramientos				Tenencia	
					SI	%	NO	%	SI	%	NO	%	Arriendo	Propio
Puerto López	48	5547	13380	9420	41	85	7	15	17	35	31	65	1	41

Fuente: AMIE actualizado 2011
Elaborado por: Feijó, 2014

Con respecto al acceso a internet, solo el 5% de establecimientos cuentan con acceso a internet, mientras que el 95% no disponen de este servicio. Así mismo 8 centros educativos cuentan con el servicio de biblioteca, se reporta la existencia de 401 computadores en los centros de estudios.

Tabla 2.41. Equipamiento Educativo

Cantón	Establecimientos	Alumnos	Internet				Bibliotecas				Computadoras
			SI	%	NO	%	SI	%	NO	%	
Puerto López	48	5547	8	5	168	95	8	4.5	168	95	401

Fuente: AMIE actualizado 2011
Elaborado por: Feijó, 2014

Establecimientos de educación

En el cantón Puerto López existen 48 establecimientos educativos, de los cuales 1 plantel de educación es Inicial con 98 alumnos, el nivel básico primario, cuenta con 40 planteles donde se educan 4603 estudiantes, a

nivel de Bachillerato, el número de establecimientos disminuye paulatinamente en relación al de la educación básica, existiendo 7 planteles formativos y educándose un total de 734 estudiantes.

Tabla 2.42. Número de Establecimientos Educativos

Tipo	Establecimientos	Alumnos
Inicial	1	98
Básica	40	4603
Bachillerato	7	734
Total	48	5435

Fuente: AMIE actualizado 2011
Elaborado por: Feijó, 2014

Extensión universitaria

La Universidad Estatal del Sur de Manabí tiene una extensión Universitaria y posee su campus en un terreno de 4 hectáreas que donó la Municipalidad del cantón Puerto López y ofrece las siguientes carreras:

Ingeniería Forestal, Economía en Gestión Empresarial, Ingeniería Comercial – Especialidad Comercio Exterior e Ingeniería en Ecoturismo

Manejo de residuos sólidos

Diariamente 4 empleados municipales realizan la labor de limpieza e a nivel parroquial, estos están distribuidos de la siguiente manera: 2 para la cabecera parroquial Salango, 1 para puerto Rico, 1 para las Tunas, para los sitios las Cabañas y Rio Chico el carro recolector municipal pasa todos los días haciendo un solo recorrido a las 10 de la mañana.

Tabla 2.43. Manejo de residuos solidos

Lugar	No. De Obreros	Área de Trabajo
Salango	2	Aseo de calles y área de comercio
Puerto Rico	1	
Las Tunas	1	

Fuente: INEC 2010
Elaborado por: Feijó, 2014

De acuerdo al INEC 2010, 1098 familias que corresponde al 96% deposita la basura al recolector municipal y 33 que corresponde al 2,77% la queman entre lo más representativo, 2 la tiran a terrenos baldío, 4 la entierran, 2 lo arrojan al río y 6 de otras formas. De acuerdo a estos datos se podría decir que existe un normal sistema de recolección de basura, pero en el diagnostico comunitario se indica que un alto porcentaje de familias depositan la basura en patios y quebradas la misma que en el periodo invernal es arrastrada a la playa y mar.

No existe a nivel de parroquia un botadero pero por el aumento poblacional es importante ir identificando sitios para esta necesidad.

Tabla 2.44. Recolección de desechos solidos

Medios	Casos	%
Por carro recolector	1098	96
La arrojan en terreno baldío o	2	0,18
La queman	33	2,77
La entierran	4	0,35
La arrojan al río, acequia o canal	2	0,17
De otra forma	6	0,53
Total	1145	100

Fuente: INEC 2010
Elaborado por: Feijó, 2014

Acceso de la población a los servicios básicos

Agua para el consumo humano

De acuerdo a la información del INEC – 2010, la parroquia rural de Salango cuenta con red pública, las que no son beneficiadas en su totalidad, en la siguiente tabla se detalla la procedencia principal del agua recibida.

Tabla 2.45. Procedencia del agua para tomar

Cantón y/o Parroquia	Procedencia principal del agua recibida - V07					
	De red pública	De pozo	De río, vertiente, acequia	De carro repartidor	Otro	Total
Salango	690	273	153	15	14	1.145
Puerto López	2.309	546	364	1.774	30	5.023
	60,26	23,84	13,36	1,31	1,22	100,00

Fuente: Instituto Nacional de Estadísticas y Censos INEC – 2010.
Elaborado por: Feijó, 2014

La procedencia del agua, para consumo de la población es del 60,26% a través de red pública, este servicio está localizado en la zona consolidada de la parroquia, luego tenemos que se abastecen por medio de pozos con el 23,84%, continuando con la procedencia de río o vertiente con el 13,36%, esta fuente se localiza en las áreas dispersas; y finalmente a través de carro repartidor y otros medios con el 1,31% y 1,22% respectivamente.

Conexión del agua

En el presente análisis no se refiere a la calidad del servicio ya que no toma en cuenta la cantidad y composición químico - biológica del agua, ni el horario de abastecimiento.

No obstante, proporciona de manera aproximada, una indicación sobre las condiciones del agua que llega a la vivienda. No es posible conocer si el agua es tratada, sin embargo, el agua abastecida por la red tiene algún tipo de tratamiento y, si llega por tuberías al interior de la vivienda, evita la contaminación durante el transporte.

De acuerdo a lo expuesto la conexión del agua es importante establecer cuantos son beneficiados por este servicio, como se observa en la siguiente tabla.

Tabla 2.46. Conexión del agua

Cantón y/o Parroquia	Conexión del agua				Total
	tubería dentro de la vivienda	tubería fuera de la vivienda pero dentro del edificio, lote o terreno	tubería fuera del edificio, lote o terreno	No recibe agua por tubería sino por otros medios	
Salango	298	679	111	57	1.145
Puerto López	1.199	1.733	280	1.811	5.023
%	26,03	59,30	9,69	4,98	100,00

Fuente: Instituto Nacional de Censos y Estadísticas – INEC 2010.
Elaborado por: Feijó, 2014

En la parroquia rural de Salango se identifica que el 59,30% se abastecen del agua por tubería que se encuentra fuera de la vivienda, continuando que se proveen por medio de tubería pero que se encuentra dentro de la vivienda con el 26,03%, mientras el 9,69% y 4,98% se suministra de agua por tubería que se encuentra fuera del lote y no recibe el agua por tubería respectivamente.

Tipo de servicios higiénico

El servicio de alcantarillado sanitario considerado como medio de eliminación de excretas y aguas servidas. En base a lo expuesto la parroquia rural de Salango de acuerdo a los datos del INEC 2010, establece que el 66,03% desaloja las aguas servidas por medio de pozos sépticos y 19,39% a través de pozos ciegos, lo que determina que no se cuenta con red pública de alcantarillado, no obstante los datos demuestran que el 1,05% lo realizan a través de alcantarillado, y el 5,41% lo realizan por medio de letrinas, lo que se manifiesta que existe una contaminación ambiental, y en consecuencia el deterioro de la calidad de vida de sus originarios de la parroquia, apareamiento de enfermedades

infecto-contagiosas, que afectan principalmente a la población infantil. En la siguiente tabla se detalla los tipos de servicios higiénicos o escusados.

Tabla 2.47. Tipo de servicios higiénico

Cantón y/o Parroquia	Tipo de servicios higiénico o escusado					
	Conectado a			Letrina	No tiene	Total
	Red pública de alcantarillado	Pozo séptico	Pozo ciego			
Salango	12	756	222	62	93	1.145
Puerto López	26	2.524	1.677	324	472	5.023
%	1,05	66,03	19,39	5,41	8,12	100,00

Fuente: Instituto Nacional de Estadísticas y Censos INEC – 2010.
Elaborado por: Feijó, 2014

Eliminación de basura

La eliminación de desperdicios sólidos es esencial para asegurar un ambiente saludable de la población. La parroquia rural de Salango en cuanto al servicio de recolección de desechos sólidos lo desarrolla la municipalidad, y lo realiza con una cobertura total, pues de acuerdo a los datos del INEC 2010, el 95,90% la basura es recogida por el carro recolector, la población la queman con el 2,88% y de otra forma con el 1,22%, como se observa en la tabla.

Tabla 2.48. Eliminación de basura

Cantón y/o Parroquia	Eliminación de basura			
	Por carro recolector	La queman	De otra forma	Total
Salango	1.098	33	14	1.145
Puerto López	4.709	267	13	5.023
	95,90	2,88	1,22	100,00

Fuente: Instituto Nacional de Estadísticas y Censos INEC – 2010.
Elaborado por: Feijó, 2014

Luz eléctrica

El acceso al servicio eléctrico constituye una característica vinculada a la calidad de vida del ser humano, en la medida en que está incorporada a otros servicios como acceso a tecnología, información, agua, etc. Si bien, existe una amplia cobertura eléctrica, son las parroquias rurales en su mayoría las que no han accedido al servicio de electricidad.

En relación al suministro de energía eléctrica en la parroquia rural de Salango, este servicio básico es cualitativamente deficitario, se caracteriza por permanentes cortes de energía y variaciones de voltaje.

El servicio de energía eléctrica en la parroquia rural de Salango tiene una cobertura del 89,52%, lo que demuestra que un alto porcentaje de la población si tiene este servicio y 10,48% no tienen energía y otras formas, como se detalla en la tabla.

Tabla 2.49. Procedencia de luz eléctrica

Cantón y/o Parroquia	Procedencia de Luz eléctrica			
	Red de empresa eléctrica de servicio público	Otro	No tiene	Total
Salango	1.025	13	107	1.145
Puerto López	4.488	56	459	5.023
	89,52	1,14	9,34	100,00

Fuente: Instituto Nacional de Estadísticas y Censos INEC – 2010.

Elaborado por: Feijó, 2014

Teléfono convencional

El servicio telefónico es primordial para el progreso social y económico, pues se trata de un servicio elemental para los hogares de la parroquia rural de Salango; dada su funcionalidad y desarrollo tecnológico dejó de ser un servicio ostentoso.

Tabla 2.50. Teléfono convencional

Cantón y/o Parroquia	Disponibilidad de teléfono convencional		
	Si	No	Total
Salango	77	1.088	1.165
Puerto López	264	4.905	5.169
%	6,61	93,39	100,00

Fuente: Instituto Nacional de Estadísticas y Censos INEC – 2010.
Elaborado por: Feijó, 2014

En el análisis se mide el acceso que tiene la población de la parroquia rural de Salango al servicio telefónico, que de acuerdo a los datos del INEC – 2010 es de apenas el 6,61%, lo que refleja una irrisoria atención para esta parroquia por parte de la empresa telefónica.

Tabla 2.51. Teléfono celular

Cantón y/o Parroquia	Disponibilidad de teléfono celular - H08		
	Si	No	Total
Salango	842	323	1.165
Puerto López	3.856	1.313	5.169
%	72,27	27,73	100,00

Fuente: Instituto Nacional de Estadísticas y Censos INEC - 2010.
Elaborado por: Feijó, 2014

Mientras el servicio de telefonía celular el 72,27% de la población si dispone de este servicio, que es un alto porcentaje.

Internet

El servicio de Internet en los actuales momentos es un servicio importante, puesto que nos permite mantener contacto con el resto del mundo, es por ello que es calificado como una herramienta fundamental en las actividades del ser humano.

Este servicio se aplica en todos los ámbitos, sean estos de negocios, educación, cultura, entretenimiento, trabajo, es como un instrumento para

llegar a todas aquellas personas que de una u otra forma no tienen acceso presencial a determinados sucesos.

En la parroquia rural de Salango, el indicador señala que apenas el 4,21% si dispone de este servicio, es decir que el acceso del Internet en la población es bastante limitada como se observa en tabla.

Tabla 2.52. Servicio de internet

Cantón y/o Parroquia	Disponibilidad de Internet		
	Si	No	Total
Salango	49	1.116	1.165
Puerto López	245	4.924	5.169
%	4,21	95,79	100,00

Fuente: Instituto Nacional de Estadísticas y Censos INEC - 2010.
Elaborado por: Feijó, 2014

2.3. Definición de términos básicos

Turismo:

Durante décadas, el turismo ha experimentado un continuo crecimiento y una profunda diversificación, hasta convertirse en uno de los sectores económicos que crecen con mayor rapidez en el mundo. El turismo mundial guarda una estrecha relación con el desarrollo y se inscriben en él un número creciente de nuevos destinos. Esta dinámica ha convertido al turismo en un motor clave del progreso socioeconómico.

Hoy en día, el volumen de negocio del turismo iguala o incluso supera al de las exportaciones de petróleo, productos alimentarios o automóviles. El turismo se ha convertido en uno de los principales actores del comercio internacional, y representa al mismo tiempo una de las principales fuentes de ingresos de numerosos países en desarrollo. Este crecimiento va de la

mano del aumento de la diversificación y de la competencia entre los destinos.

La expansión general del turismo en los países industrializados y desarrollados ha sido beneficiosa, en términos económicos y de empleo, para muchos sectores relacionados, desde la construcción hasta la agricultura o las telecomunicaciones.

La contribución del turismo al bienestar económico depende de la calidad y de las rentas que el turismo ofrezca. La OMT ayuda a los destinos a posicionarse, de forma sostenible, en unos mercados nacionales e internacionales cada vez más complejos. Como organismo de las Naciones Unidas dedicado al turismo, la OMT insiste en que los países en desarrollo pueden beneficiarse especialmente del turismo sostenible y actúa para que así sea.

Ramírez Castellano (1988) manifiesta que siendo el turismo una actividad donde el protagonista es el hombre, la definición considera que depende del punto de vista de la persona y del nivel cultural.

Para Arrillaga (1962), define al turismo como el “desplazamiento voluntario y temporal determinado por causas ajenas al lucro, el conjunto de bienes, servicios y organización que determinan y hacen posibles esos desplazamientos y las relaciones y hechos que entre éstos y los viajeros tienen lugar”.

Ortuño (1976), define el turismo como “la afición a viajar por el gusto de recorrer un país”.

Barrera E. manifiesta que el turismo tiene como principal objetivo la inserción del visitante en el medio natural, en el que se educa sobre las particularidades de cada ambiente al tiempo que disfruta de actividades que resaltan la belleza de los sitios incontaminados y puros. Debido a la

fuerte impronta educativa que debe tener la propuesta es conveniente desarrollar jardines botánicos con la flora del área, así como disponer de publicaciones e información sistematizada sobre la fauna y otros temas de interés para el visitante (pinturas rupestres, culturas aborígenes, etc.)

Según las previsiones a largo plazo de la OMT, incluidas en Tourism Towards 2030 (Turismo hacia 2030), las llegadas de turistas internacionales a escala mundial crecerán un 3,3% anualmente entre 2010 y 2030 hasta alcanzar los 1.800 millones en 2030.

El crecimiento en América del Sur (+3%) se mantuvo en consonancia con la media de la región. Perú (+11%) registró un crecimiento de dos dígitos, mientras que Ecuador (+7%), Paraguay y Colombia (ambas +5%) tuvieron buenos resultados. Los datos de llegadas para Brasil, el mayor destino de la subregión, no están aún disponibles, pero las cifras de ingresos indican una tendencia bastante plana.

El turismo resulta muy importante no solo desde el punto de vista social y cultural, sino que también en cuanto a lo económico. Gracias al turismo aumenta notablemente la inversión en construcciones de infraestructura, y edificaciones, genera un mayor nivel de desarrollo en las áreas involucradas, los medios de transporte suelen ser mejorados en cuanto a la calidad y la frecuencia, así como también aumentan las divisas, las tasas de desempleo disminuyen notablemente, generando un mayor bienestar en las comunidades afectadas. Desde el punto de vista cultural resulta muy útil ya que no solo permite la apreciación de cultura, tradiciones, geografía, artesanías y otros aspectos de miembros ajenos a la comunidad, sino que también permite la valorización y la concientización dentro de la misma comunidad. Además en un medio de intercambio cultural, donde personas de diversos orígenes conviven y comparten ideas y costumbres.

Turismo sustentable:

Según la Organización Mundial de Turismo (OMT), manifiesta que el “desarrollo del turismo sustentable en el mundo responde a las necesidades de los turistas y de las regiones anfitrionas presentes, a la vez que protege y mejora las oportunidades del futuro. Está enfocado hacia la gestión de todos los recursos de manera que satisfagan todas las necesidades económicas, sociales y estéticas, y a la vez que respeten la integridad cultural, los procesos ecológicos esenciales, la diversidad biológica y los sistemas de soporte de la vida”.

Otros autores la definen como "la actividad económica productora de bienes y servicios que, respetando los límites físicos del espacio en que se desarrolla y los psíquicos de los habitantes y demás actores, son destinados a quienes deciden desplazarse temporal y voluntariamente fuera del lugar de residencia habitual sin incorporarse al mercado de trabajo del lugar de destino, con motivo o no de recreación." (Capece, G. 1997)

La inclusión del enfoque local – sustentable en las políticas de desarrollo se observa como una tendencia reciente de la planificación, emparejada con la erradicación de la idea de crecimiento económico igual a desarrollo. El enfoque local – sustentable es al mismo tiempo guía de acción y categoría de análisis que busca potenciar las capacidades locales de gestión a través de una mayor cercanía con el territorio (Cabrales, 2006).

Numerosas fueron las discusiones y aportaciones en lo académico, económico y filosófico respecto al desarrollo surgieron en los años 70, estas discusiones se ampararon también en el paradigma de la sustentabilidad creando propuestas, y dándole una nueva visión al desarrollo local y desarrollo sustentable cuyo principal objetivo es el mejoramiento continuo y permanente de la calidad de vida de la

población. Este enfoque de sustentabilidad fue ratificada en la Cumbre de la Tierra realizada en la ciudad brasileña de Río de Janeiro en el año de 1992 (Conferencia de Río de Naciones Unidas sobre el Desarrollo y Medio Ambiente, 1992) al establecerla "como una orientación política mayor para el siglo XXI". A partir de ese momento organismos internacionales reconocen la grave situación ambiental y asumen la responsabilidad.

Las primeras iniciativas en relación turismo y desarrollo sostenible fueron promovidas principalmente por la OMT. Inspirado en la Declaración de Manila (OMT, 1980), en donde la Asamblea General de las Naciones Unidas reconoce el papel del turismo como una estrategia internacional de desarrollo.

En 1985, en la ciudad de Sofía (Bulgaria) nace la Carta del Turismo y Código del Turista (OMT, 1985). En su artículo III, se señala *“proteger, en interés de las generaciones presentes y futuras, el medio ambiente turístico, que por ser al mismo tiempo un medio humano, natural, social y cultural, constituye el patrimonio de la humanidad entera”*.

Turismo comunitario

El turismo comunitario es una forma de gestión del turismo que aúna tres perspectivas fundamentales: una sensibilidad especial con el entorno natural y las particularidades culturales, la búsqueda de sostenibilidad integral (social y natural), y el control efectivo del negocio turístico por parte de las comunidades. Se trata, pues, de un modo de implementar el turismo que persigue equilibrar las dimensiones medioambientales y las culturales, con la particularidad de una gestión y organización anclada en las comunidades. La clave conceptual para comprender el turismo comunitario estaría orientada hacia el propio concepto de “comunidad”. No significa esto que la dimensión de mercado quede fuera de interés. Sino más bien que en el caso del

turismo comunitario la atención lógica al mercado –como contexto en el que tendrá lugar la actividad en sí– deberá complementarse a igual nivel con una rigurosa atención hacia el distintivo de este modo de operación turística: la comunidad y sus formas organizativas.

¿Qué concepto de comunidad sería operativo para comprender el turismo comunitario? Desde Occidente es habitual encontrar estudios que entienden a la comunidad, principalmente, como un contexto simbólico apoyado en discursos y prácticas de identificación colectiva.

Robinson Arcos, dirigente de la comuna Salango manifiesta:

“El turismo comunitario es el resultado de un proceso, de un objetivo más amplio...Que tiene que ver con todo nuestro proceso de luchas., de reflexión, donde evidenciamos la necesidad de defender nuestro territorio, nuestros recursos (naturales y culturales) y sobre todo nuestro futuro...en este proceso de luchas. Nosotros vimos como el Estado tenía que estar, tenía que ayudarnos en sus diferentes formas (...) y fue en ese aspecto donde fijamos nuestro objetivo de desarrollo y donde aparece el turismo como punto fuerte, aprovechando las bondades naturales y culturales de este territorio, su lugar estratégico, su historia”.

Al ocuparnos del turismo comunitario conviene tener muy presente que la comunidad en Ecuador también tiene una acusada dimensión histórica, jurídica, normativa, socio-organizativa y de gestión de recursos. La comunidad, al mismo tiempo que un ámbito simbólico, es una estructura de funcionamiento que implica una organización y un marco de liderazgos y relaciones de poder, amén de una fuerte adscripción territorial. Esta es su fortaleza para encarar con garantías los requerimientos de dedicación, intensidad, estacionalidad,

irregularidad, y recompensas del negocio turístico que patrocina. Si la comunidad funciona bien subsume eficazmente los requerimientos del negocio turístico; es más podríamos afirmar que adapta el negocio a sus propias formas organizativas.

Ambiente - Comunidad

El concepto de ambiente, se entiende como la conjunción naturaleza-sociedad, como se constata en la definición que propone Pablo Bifani:

La relación hombre (sociedad)-medio ambiente natural es, antes que nada, una relación unitaria que implica una interacción recíproca entre ambas entidades, que aisladas de su dialéctica carecen de sentido [...] No existe, por lo tanto, una escisión entre sociedad y naturaleza o, mejor dicho, entre sistema social y sistema natural, debiendo estos ser Concebidos como partes de un todo, como dos subsistemas interrelacionados, Integrados a un sistema mayor (1999: 30).

En la práctica únicamente se considera al subsistema natural; esto es, su deterioro y destrucción: la contaminación del agua, del aire y del suelo, la desaparición de especies, el efecto invernadero o la destrucción de la capa de ozono, pero dejan fuera los problemas que afectan a la sociedad, como las enfermedades debidas a la contaminación, el estrés, la contaminación visual y auditiva, la pobreza y la marginación. En tanto se continúe aplicando el concepto de ambiente como sinónimo de naturaleza separada de la sociedad, no será posible explicar ni proponer soluciones a su problemática. Es un error lógico, la totalidad, el ambiente, no puede ser una parte la naturaleza. El ambiente es el todo, el sistema complejo producto de la interrelación entre ambos subsistemas. Por ello, cuando se habla de ambiente se debe tener presente que se hace referencia a

ambos subsistemas y que no se entienden separados, al menos cuando se analiza la problemática ambiental desde la perspectiva de la sostenibilidad. Ante estas circunstancias, se propone una perspectiva ambiental sustentada en el enfoque holístico, el cual se refiere a considerar al ambiente como un sistema complejo, la totalidad constituida por la naturaleza y la sociedad, es decir, que incluya hechos y fenómenos naturales y socioculturales, con dinámicas propias, pero indisolublemente ligadas en mayor o menor intensidad; aunque por supuesto la naturaleza puede existir sin la sociedad, el ser humano depende de un sustrato natural para su subsistencia.

Desarrollo sustentable:

El Desarrollo Sustentable es el paradigma global de las Naciones Unidas. El concepto de Desarrollo Sustentable fue descrito en 1987 en el Informe de la Comisión de Brundtland como un “desarrollo que satisface las necesidades de la generación presente, sin comprometer la capacidad de las generaciones futuras de satisfacer sus propias necesidades”.

Existen cuatro dimensiones del Desarrollo Sustentable: la sociedad, el medio ambiente, la cultura y la economía, que están interconectadas, no separadas. La sustentabilidad es un paradigma para pensar en un futuro en donde las consideraciones ambientales, sociales y económicas estén equilibradas en la búsqueda de una mejor calidad de vida. Por ejemplo, una sociedad próspera depende de un ambiente sano que provea alimentos y recursos, agua potable y aire limpio para sus ciudadanos. Es un proceso integral involucra a los diferentes actores de la sociedad a compromisos y responsabilidades en la aplicación de modelos económicos, políticos, ambientales y sociales, así como en los patrones de consumo que determinan la calidad de vida.

A su vez el desarrollo sustentable es pasar de un desarrollo en términos cuantitativos (basado en el crecimiento económico), a uno de tipo cualitativo, donde se establecen vinculaciones en aspectos económicos, sociales y ambientales, siempre avanzando simultáneamente en un renovado marco institucional democrático y participativo.

El turismo es un sector económico en crecimiento. Está ligado al uso del patrimonio natural y cultural. La falta de ordenamiento y regulación han dado lugar a un turismo masivo y descontrolado que amenaza al patrimonio, generando problemas sociales que han alterado los modos de vida principalmente de las comunidades. Estas debilidades inciden en la calidad del turismo con una oferta poca diversificada y atención deficiente al turista. (COMUNIDAD SALANGO Acuerdo: 074 – MAG - 30 de Octubre de 1979)

“El futuro está en nuestras manos, juntos, debemos asegurarnos de que nuestros nietos no tendrán que preguntarnos por qué no logramos hacer lo correcto dejándoles sufrir las consecuencias” Ban Ki-moon, Secretario General de las Naciones Unidas, 2007.

Turismo ecológico (ecoturismo)

Este segmento turístico es el de mayor crecimiento de la última década. La revista The International Ecotourism Society (2010), publica que desde el año 2004 el turismo ecológico ha triplicado su crecimiento en relación al turismo tradicional.

También augura que el turismo ecológico podría significar un 25% del total del gasto del turismo mundial equivalente a US\$473.6 billones por año. Este tipo de turismo busca:

- Dar valor económico a los ecosistemas y a los servicios ambientales generados por las áreas protegidas o por los lugares donde se desarrollen proyectos de turismo ecológico
- Generar ingresos por los portadores de interés y las comunidades locales
- Promover el uso sostenible de los recursos naturales
- Reducirlas amenazas a la biodiversidad

CAPITULO III: RESULTADOS

3.1. Presentación de los Resultados

Presentación de los resultados de las encuestas realizadas a 381 turistas del cantón Puerto López provincia de Manabí.

1. Rango de Edades.

Tabla 3. 1. Rango de edades

EDADES	F	%
< 18	46	12
> 18 < 25	147	39
> 26 < 40	123	32
>40	65	17
TOTAL	381	100

Fuente: Turistas de Puerto. López – Salango
Elaborado por: Feijó, 2014

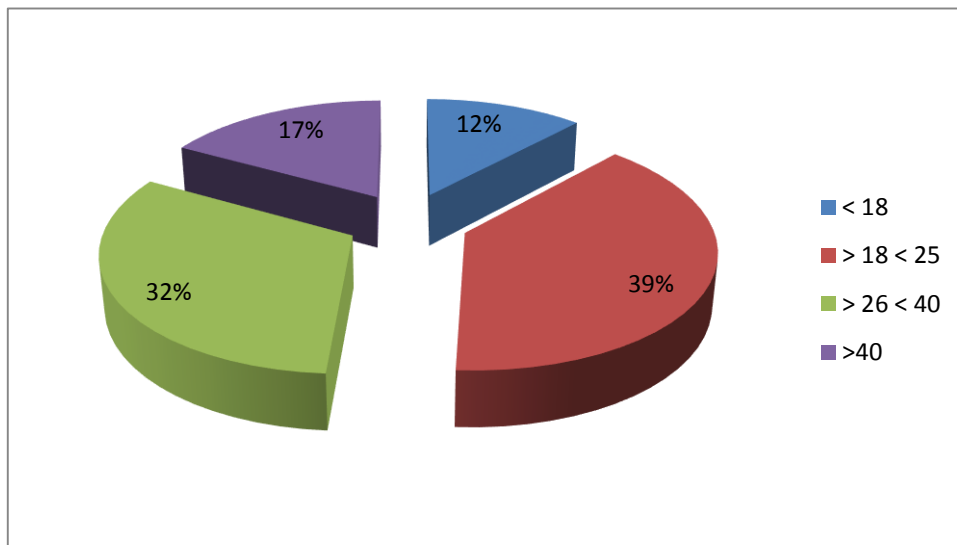


Figura 3.1. Rango de edades
Elaborado por: Feijó, 2014

Análisis e interpretación

Se puede apreciar que el turismo que recibe Puerto López y Salango en su gran mayoría son adultos de entre 18 y 25 años seguidos por personas que se encuentran en el rango de 26 a 32 años, lo que evidencia que Salango tiene un gran potencial de crecimiento turístico y económico.

2. ¿Cuál fue el motivo de su visita?

Tabla 3.2. Motivo de la visita

MOTIVO	f	%
Turismo	258	68
Investigación	43	11
Estudios ambientales	48	13
Comercio	32	8
TOTAL	381	100

Fuente: Turistas de Puerto. López – Salango
Elaborado por: Feijó, 2014

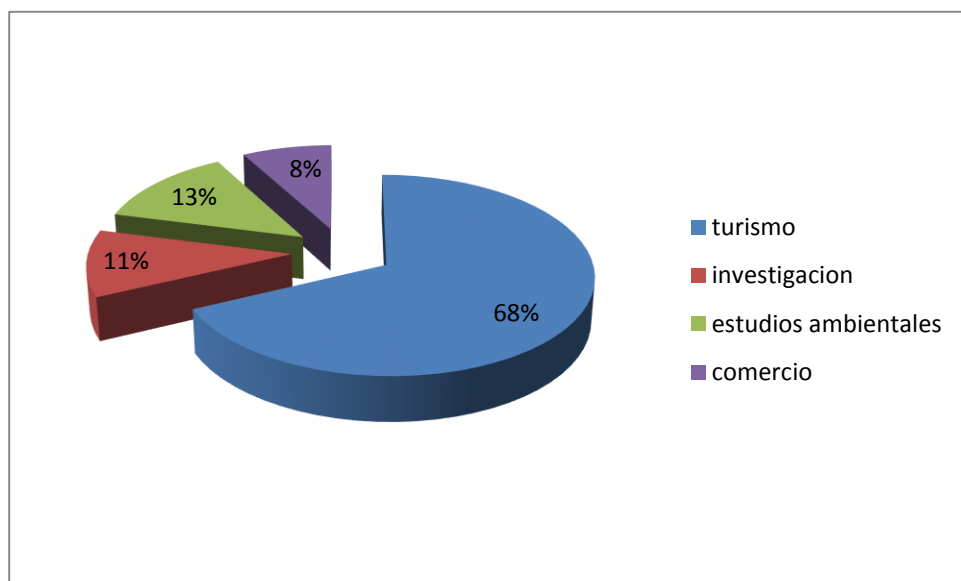


Figura 4.2. Motivo de la visita
Elaborado por: Feijó, 2014

Análisis e interpretación

El 68% de los encuestados visitan Puerto López – Salango por turismo, seguidos por un 13% que visitan por realizar investigaciones, mientras que un 11% lo hace por estudios ambientales, y un 8% por actividades comerciales, estos resultados demuestran la potencialidad turística del sector.

3. ¿Qué actividades realizo durante su estadía?

Tabla 3. 3. Actividades realizadas

DESTINO	F	%
Ir a la playa	134	35
Visita al PNM	89	23
Observación de ballenas	127	33
Buceo	8	2
Visitar comunidades	23	6
Asistió a eventos culturales	0	0
TOTAL	381	100

Fuente: Turistas de Puerto. López – Salango
Elaborado por: Feijó, 2014

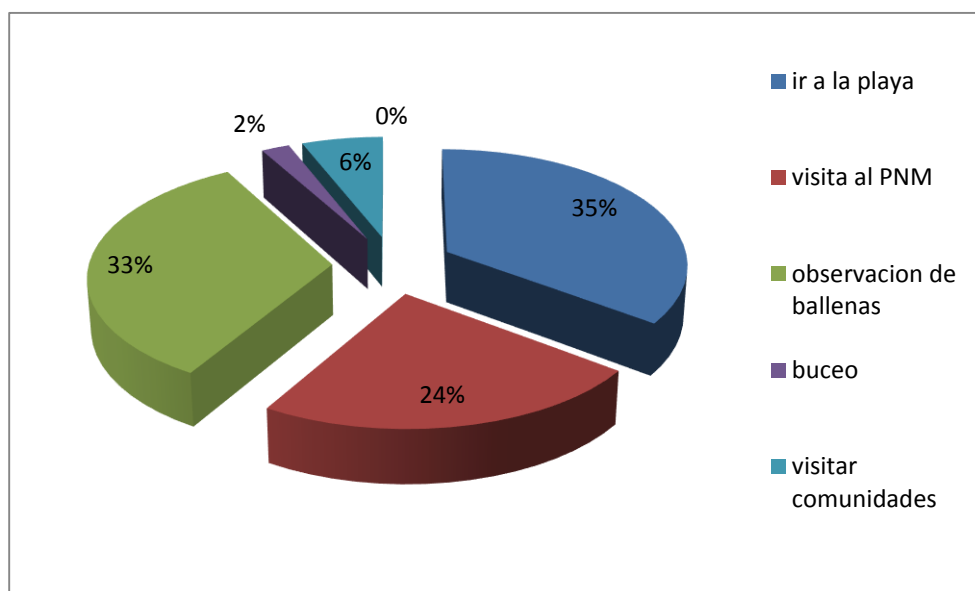


Figura 3.3. Actividades realizadas
Elaborado por: Feijó, 2014

Análisis e interpretación

Se preguntó la principal actividad turística realizada con el fin de jerarquizar preferencias, y los resultados nos demuestran que disfrutar de las playas y observar las ballenas son las preferidas con un 35% y 33% respectivamente, y no menos importante es la visita al PNM con un 23% y realizar visitas a las comunidades locales desarrollando turismo comunitario.

4. ¿Cómo aprecio el estado de conservación de los atractivos turísticos?

Tabla 3. 4. Conservación de atractivos

	f	%
Excelente	16	4
Muy bueno	112	29
Bueno	249	65
Malo	4	1
TOTAL	381	100

Fuente: Turistas de Puerto. López – Salango
Elaborado por: Feijó, 2014

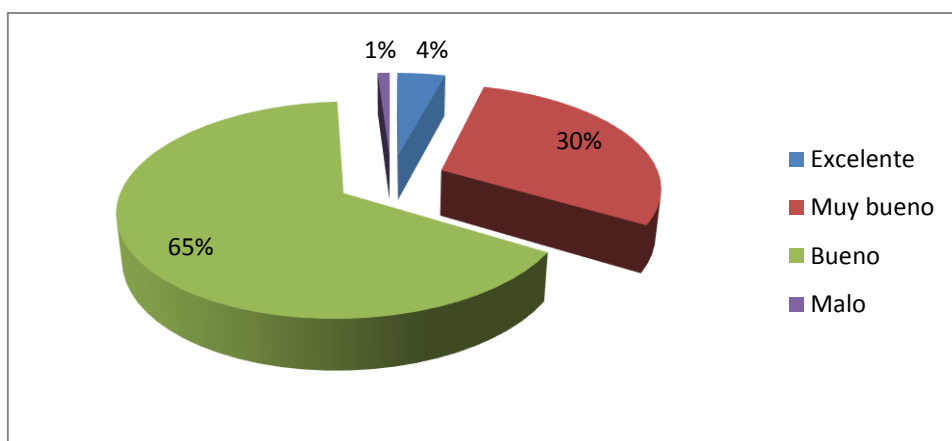


Figura 4. 4. Conservación de atractivos
Elaborado por: Feijó, 2014

Análisis e interpretación

Los encuestados, al preguntarles sobre como apreciaron el estado de conservación de los atractivos turísticos de Salango, 249 personas que representa el 65%; opinaron que los atractivos se encuentran en buen estado, 112 personas opinaron que muy bueno, 16 personas con un 4% dijeron que excelente, y solo el 1% manifestaron que malo.

5. Considera que el nivel de calidad de los servicios de alimentación son:

Tabla 3. 5. Calidad en los servicios de alimentación

	f	%
Excelente	187	49
Muy bueno	118	31
Bueno	76	20
Malo	0	0
TOTAL	381	100

Fuente: Turistas de Puerto. López – Salango
Elaborado por: Feijó, 2014

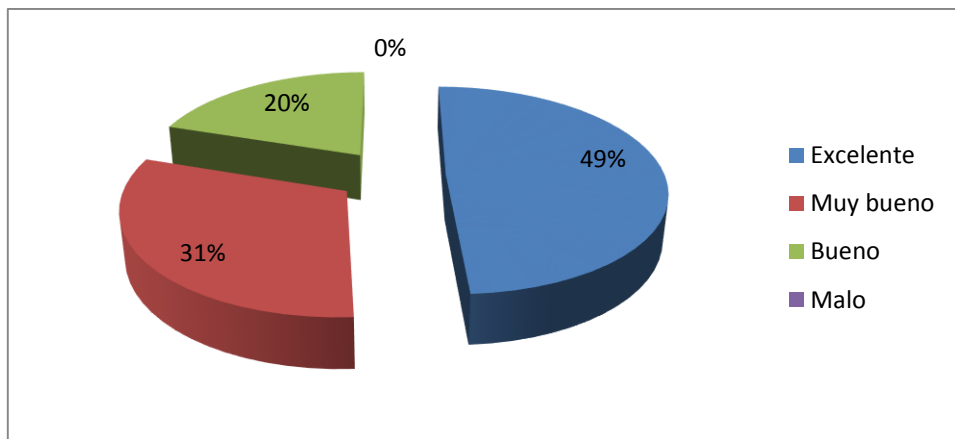


Figura 3.5. Calidad en los servicios de alimentación
Elaborado por: Feijó, 2014

Análisis e interpretación

La parroquia Salango cuenta con una gran variedad y exquisitez culinaria, brinda a sus visitantes un variado menú la gran mayoría son preparados con mariscos, junto a la amabilidad de su gente se convierten en fórmula perfecta, y los visitantes así lo ratifican, al preguntarles sobre la calidad de los servicios de alimentación el 49% manifestó que eran excelente, un 32% que eran muy buenos y un 20% que bueno.

6. Considera que el nivel de calidad del servicio de alojamiento son:

Tabla 3. 6. Calidad en los servicios de alojamiento

	f	%
Excelente	31	8
Muy bueno	79	21
Bueno	271	71
Malo	0	0
TOTAL	381	100

Fuente: Turistas de Puerto. López – Salango
Elaborado por: Feijó, 2014

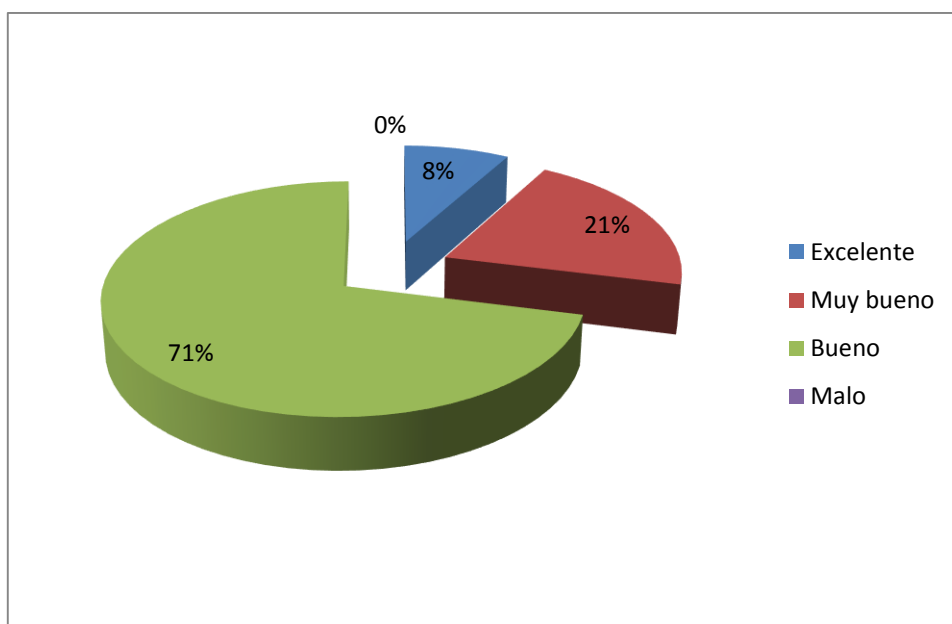


Figura 3. 6. Calidad en los servicios de alojamiento
Elaborado por: Feijó, 2014

Análisis e Interpretación

Con relación al nivel de calidad en el servicio de alojamiento, 271 turistas, con un 71%, respondieron que eran buenos; 79 turistas, es decir, el 21% manifestaron que eran muy buenos, mientras que 31 turistas con, un 8%, dicen ser excelentes, esto se debe al nivel de exigencia y confort que los turistas esperan y cada vez se vuelven más rigurosas.

7. Considera que la calidad de los servicios de recorridos turísticos son:

Tabla 3. 7. Calidad de servicios de los recorridos turísticos

	f	%
Excelente	22	6
Muy bueno	132	35
Bueno	221	58
Malo	6	2
TOTAL	381	100

Fuente: Turistas de Puerto. López – Salango
Elaborado por: Feijó, 2014

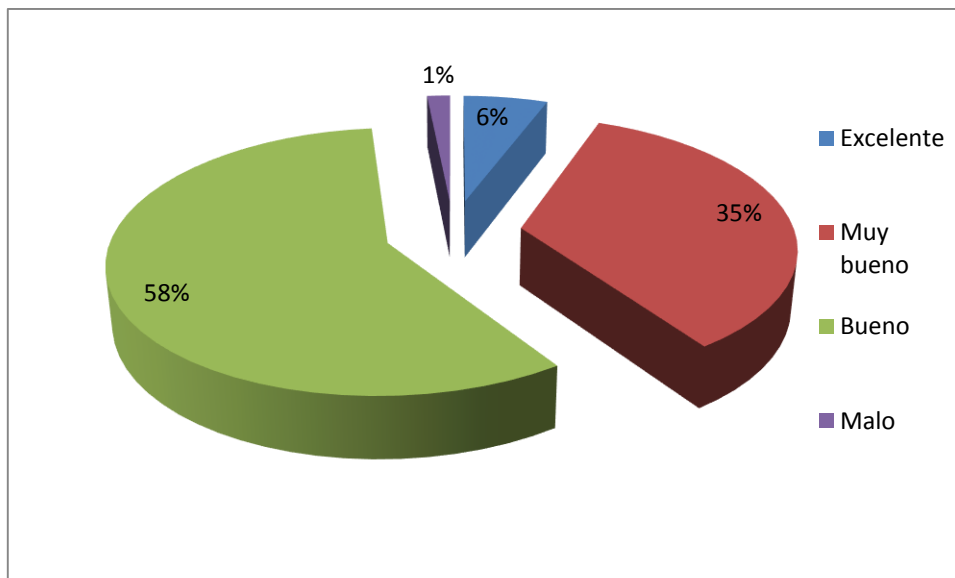


Figura 3. 7. Calidad de servicios de los recorridos turísticos
Elaborado por: Feijó, 2014

Análisis e interpretación

La parroquia Salango brinda recorridos turísticos por senderos ecológicos, y la percepción que los turistas tienen de dichos recorridos la manifestaron de la siguiente manera: el 58% dicen ser buenos, el 35% dicen ser muy buenos, el 6% que excelentes y un 2% manifiestan ser malos.

8. Considera que el nivel de calidad del servicio de transportación terrestre publica son:

Tabla 3. 8. Calidad en el servicio de transportación terrestre publica

	f	%
Excelente	0	0
Muy bueno	0	0
Bueno	98	26
Malo	283	74
TOTAL	381	100

Fuente: Turistas de Puerto. López – Salango
Elaborado por: Feijó, 2014

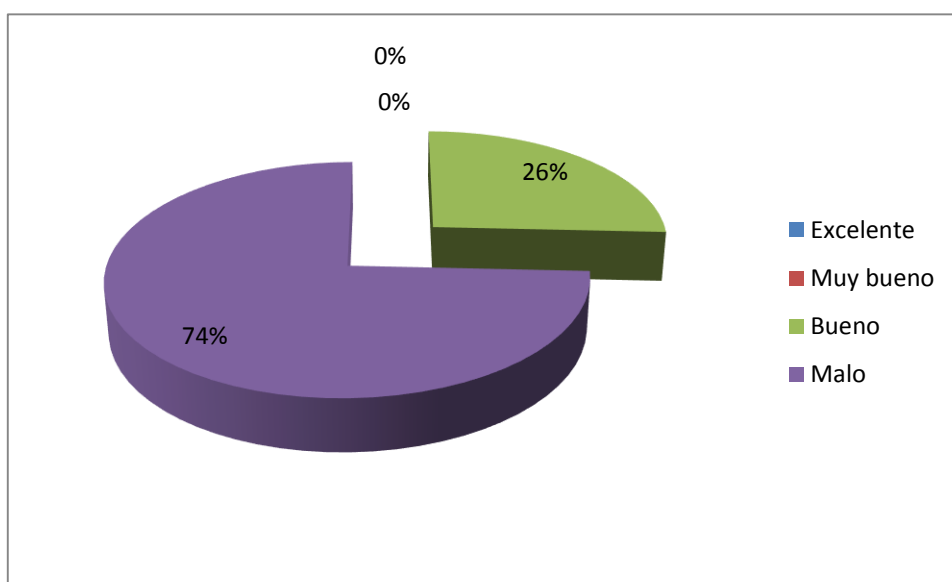


Figura 3. 8. Calidad en el servicio de transportación terrestre publica
Elaborado por: Feijó, 2014

Análisis e interpretación

La conectividad y el flujo de turistas hacia Salango lo hacen a través de la transportación terrestre pública, el sentir de los turistas es de malo a bueno teniendo un 74% y 26% respectivamente, los otros componentes de las encuestas no tuvieron un saldo a favor.

9. ¿Qué le pareció el nivel de calidad de los servicios de guianza turística?

Tabla 3. 9. Calidad de los servicios de guianza turística

	f	%
Excelente	51	13
Muy bueno	108	28
Bueno	209	55
Malo	13	3
TOTAL	381	100

Fuente: Turistas de Puerto. López – Salango
Elaborado por: Feijó, 2014

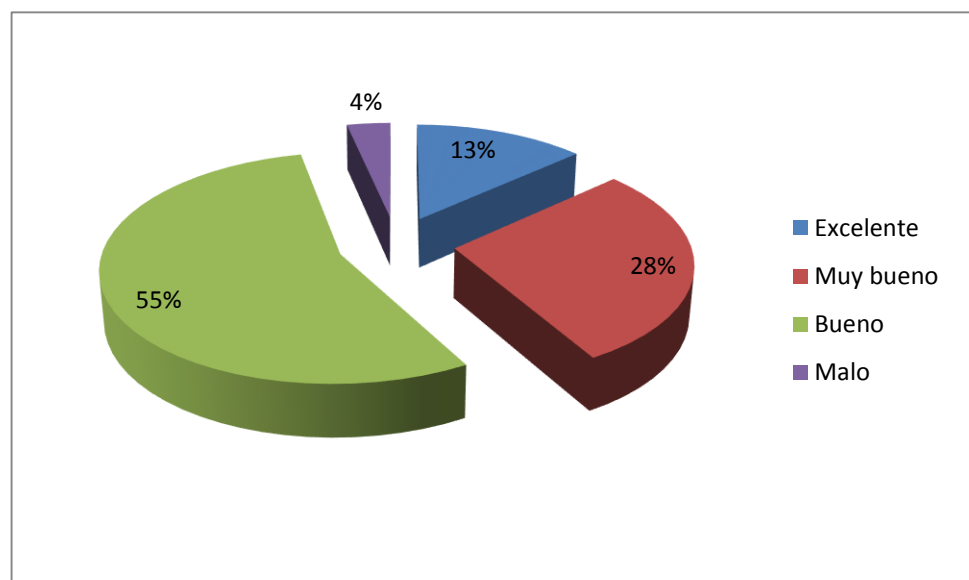


Figura 3. 9. Calidad de los servicios de guianza turística
Elaborado por: Feijó, 2014

Análisis e interpretación

Los guías turísticos son los que proporcionan la información sobre las diferentes ofertas turísticas al visitante nacional y extranjero, la encuesta arrojó los siguientes resultados, bueno con un 55%, muy bueno con un 28%, excelente con el 13% y un 3% manifestaron que eran malos.

10. ¿Cuál fue la fuente de información turística de la parroquia?

Tabla 3. 10. Fuente de información turística

	f	%
Prensa	15	4
Internet	104	27
operadoras turísticas	16	4
Amigos	113	30
Otros	133	35
TOTAL	381	100

Fuente: Turistas de Puerto. López – Salango
Elaborado por: Feijó, 2014

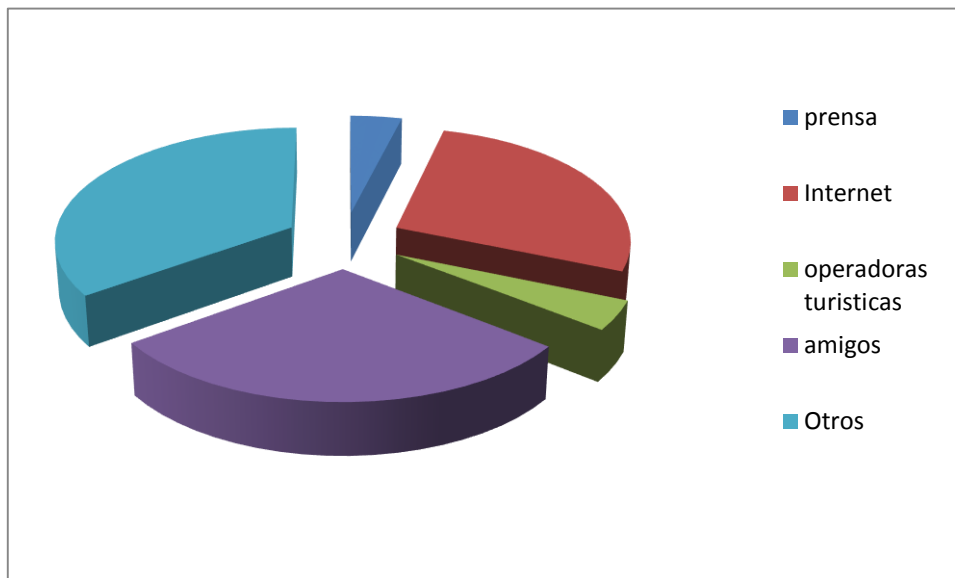


Figura 3. 10. Fuente de información turística
Elaborado por: Feijó, 2014

Análisis e interpretación

Con respecto a cómo tuvieron conocimiento de Salango como lugar turístico, un 35% se enteró de otras maneras no precisadas, un 30% por comentarios de amigos, el 27% a través de internet, el 16% a través de operadoras turísticas, y un 4% a través de la prensa, la mayoría de los visitantes se enteraron a través de una publicidad de boca en boca, esto habla bien de los encantos con los que cuenta Salango.

11. ¿Las bebidas y los alimentos degustados fueron de su agrado?

Tabla 3. 11. Agrado de las bebidas y los alimentos degustados

	f	%
SÍ	378	99
NO	3	1
TOTAL	381	100

Fuente: Turistas de Puerto. López – Salango
Elaborado por: Feijó, 2014

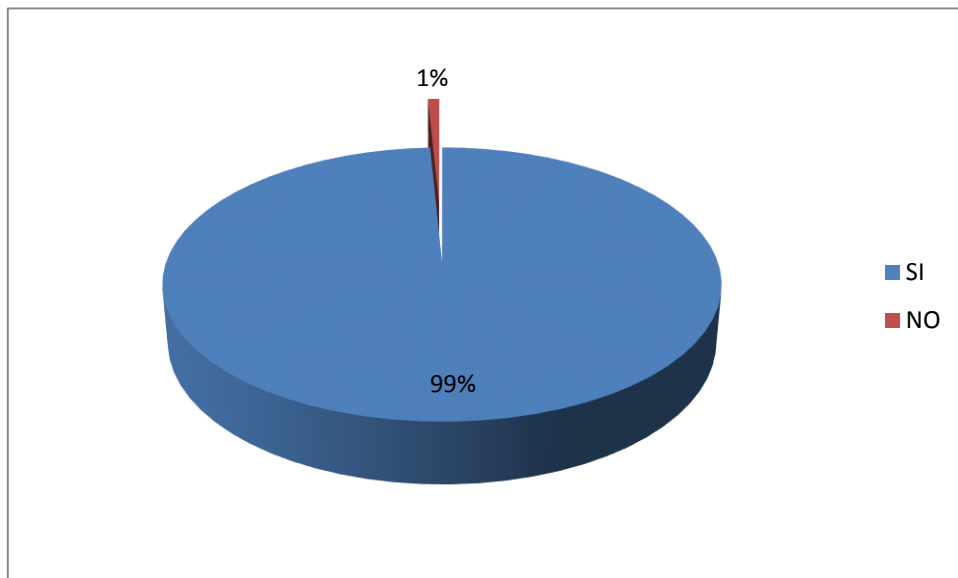


Figura 3.11. Agrado de las bebidas y los alimentos degustados
Elaborado por: Feijó, 2014

Análisis e interpretación

Las bebidas y alimentos proporcionados fueron del agrado de los turistas, esto se demuestra en el resultado de las encuestas, ya que un 99% se siente satisfecho y solo el 1% no fue de su agrado.

12. ¿Durante su estadía ha sido atendido con amabilidad?

Tabla 3. 12. Ha sido atendido con amabilidad

	f	%
SÍ	381	100
NO	0	0
TOTAL	381	100

Fuente: Turistas de Puerto. López – Salango
Elaborado por: Feijó, 2014

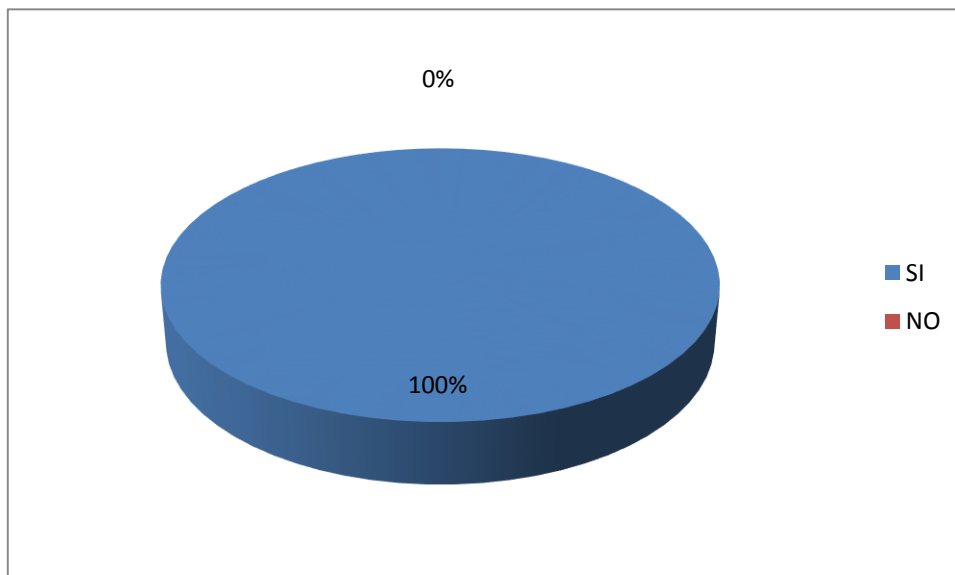


Figura 3. 12. Ha sido atendido con amabilidad
Elaborado por: Feijó, 2014

Análisis e interpretación

La amabilidad de los comunero de Salango hacen que la estadía de los turistas se agradable en la medida y limitaciones con las que se cuentan, esto se reflejó en la encuesta al tener un 100% de aceptación.

- Sexo de la muestra.

Tabla 3. 13. Sexo de la muestra

SEXO	f	%
masculino	202	53
Femenino	179	47
TOTAL	381	100

Fuente: Turistas de Puerto. López – Salango
Elaborado por: Feijó, 2014

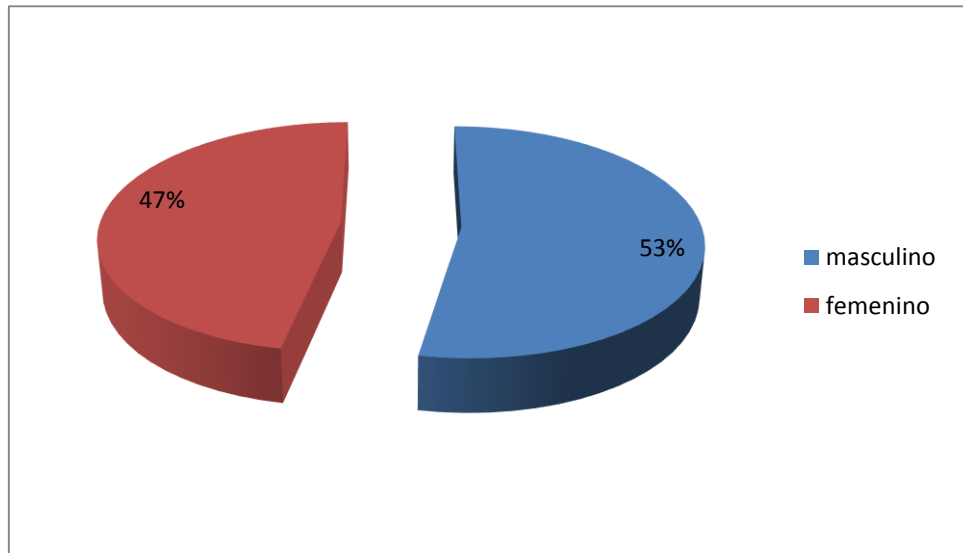


Figura 3.13. Sexo de la muestra
Elaborado por: Feijó, 2014

Análisis e interpretación

En las encuestas realizadas a los turistas que visitan el Cantón Puerto López y la Parroquia Salango, se la desarrollo respetando la equidad de género y opiniones, por lo que la muestra se la realizo a 179 mujeres y 202 hombres que representan el 47% y 53% respectivamente.

3.2. Análisis y discusión de los resultados.

Los hallazgos obtenidos a través de la investigación, fueron definidos a través de cada uno de los instrumentos utilizados, de cuyo análisis se desprende la siguiente comprobación de resultados que se pone a discusión.

En cuanto a lo referido en la hipótesis general que expresa: **El Modelo de Desarrollo Turístico sustentable contribuirá al fortalecimiento económico de la comunidad Salango del Cantón Puerto López - Provincia de Manabí**, se da respuesta en la pregunta 6, 7, 8, 9 cuando al preguntársele a los encuestados sobre la calidad de los servicios el 71% calificó de bueno la calidad del alojamiento, 58% consideró buenos los recorridos turísticos, 74% consideraron malo el servicio de transportación pública, todo esto en una escala de malo, bueno, muy bueno y excelente. A su vez, la pregunta 4 relacionada con la conservación de los atractivos turísticos fue valorada en un 65% como buena.

Esto expresa que a pesar de contar la comuna Salango con atractivos turísticos y riqueza natural muy variada, no hay una verdadera organización para valorar las potencialidades de este importante punto turístico. Por lo que el establecimiento de un modelo de desarrollo turístico organizado, donde la comunidad se involucre y se vea beneficiada de su fortalecimiento económico, social, cultural y ambiental, es relevante y oportuno, lo que valida la hipótesis general de la investigación.

- a. **La fundamentación teórica dará la pauta para el Desarrollo de un Modelo Turístico Sustentable que permita a la comuna Salango el fortalecimiento de su economía.**

Esta hipótesis ha sido plenamente dilucidada a través del marco teórico

de la presente investigación, mediante la apreciación teórica-filosófica y con la consideración de otros estudios investigativos y levantamiento de información que ha sido considerada por su potencialidad a beneficio de ésta investigación.

b. El diagnóstico a la comuna Salango determinará potencialidades y debilidades en aspectos inherentes a sus actividades turísticas y económicas que permitan consolidar el modelo de desarrollo para este sector.

A través de la aplicación de la encuesta ha sido posible valorar los criterios de los turistas quienes en la pregunta 5 manifestaron en un 35% gustaron de ir a la playa, 33% observación de ballenas; en la pregunta 11 afirmaron en un 99% que la comida y bebidas fueron de su agrado, igual ocurre en la pregunta 12 donde el 100% de los encuestados apreciaron la amabilidad con la que habían sido atendidos.

Lo cual en contraste con las debilidades expuestas al analizar la hipótesis general, permite establecer una valoración real de las fortalezas y debilidades existentes para poder establecer directrices y líneas de acción idóneas que deben ser consideradas al momento de definir o diseñar un modelo de gestión que beneficie a la comunidad y al turismo de Salango.

CAPITULO IV: PROPUESTA

a.1. Premisas generales.

El turismo es la tercera actividad en importancia económica para Ecuador, luego del petróleo y el banano, el turismo significa el 4.4% del PIB, posicionándose como uno de los principales sectores productivos del país. Por cada dólar que se genera en la economía nacional, 10 centavos corresponden al turismo. Por otro lado, un incremento de un dólar en la demanda turística, genera el crecimiento de la producción (PIB) en 2,75 dólares, lo cual es un indicador significativo de su efecto multiplicador (MINTUR, 2006).

El turismo –bajo ciertas modalidades de operación– tiene condiciones excepcionales para proyectar su desarrollo, el Ecuador al ser considerado como uno de los 12 países mega diversos del mundo, poseedor de una de las mayores diversidades de ecosistemas y culturas vivas en un territorio relativamente pequeño, con buenas condiciones de conectividad interna y ubicado estratégicamente. Algunos especialistas afirman que Ecuador es el país más biodiverso del mundo por Km², el 11% de la biodiversidad del planeta está en Ecuador. Solamente Mindo, en sus 27 mil hectáreas tiene 450 especies de aves, esto es mayor que lo que tiene EEUU y Europa juntos (MAE, 2005). Los especialistas en observación de aves (bird watching) han identificado en Ecuador dos de los diez sitios con mayor variedad de especies de avifauna en el mundo (MINTUR, 2005).

El turismo es una actividad generadora de empleo y de redistribución de la riqueza, integradora y complementaria con múltiples actividades, por cada empleo directo que se genera en turismo se crean entre 3 y 6 puestos de empleo indirecto, constituyéndose en una estrategia relevante para la superación de la pobreza y el desarrollo sustentable del país (MINTUR, 2002).

a.2. Propuesta específica

El Modelo sustentable

El modelo de Sustentabilidad, basado en turismo, se fundamenta en el principio de que, El hombre es el principio y fin de cualquier esfuerzo por el desarrollo, o sea, como sujeto y objeto de su propio desarrollo, conjugándose a su vez con dimensiones, **ambientales, económicas, sociales** y culturales, que promuevan el buen vivir en con el ambiente, es por ello que el propósito del presente trabajo es precisamente el desarrollo local integral a partir del manejo turístico de un área natural comunitaria “Salango“, a través de las diferentes dimensiones, que expresan la viabilidad de la actividad turística en función del progreso local.

El Desarrollo Sustentable, basado en el turismo, es el proceso de transformación de determinadas localidades, fundamentadas en una estrategia nacional y de políticas diseñadas específicamente para superar los factores responsables de los desequilibrios espaciales, sociales, económicos e institucionales, que impiden el pleno desarrollo local e inhiben una efectiva participación de su población en los beneficios del proceso de crecimiento. (Turismo Sostenible y Gestión Municipal. Agenda para Planificadores Locales. OMT, España, 1999).

A través de la implementación de un Modelo de desarrollo turístico sustentable, se pretende mantener el control local sobre el desarrollo y una vinculación y articulación entre las políticas económicas, sociales y ambientales, que supone a la vez la articulación de los medios apropiados para alcanzar las opciones escogidas en armonía con el quehacer social de la comunidad.

El Modelo de desarrollo turístico, busca resolver problemas complejos a través de un proceso sistémico e integrador de políticas y la participación local, considerando como primera meta el bienestar humano y manteniendo un equilibrio con nuestro medio ambiente, por lo que el desarrollo, la equidad y la sustentabilidad son los objetivos fundamentales.

El Modelo de desarrollo turístico, estará fundamentado en una Estrategia Regional de Desarrollo y está a la vez se complementara con políticas orientadas en tres ejes centrales: Política Social, Económica y Ambiental. Al orientar las políticas en estos tres ejes, se contribuirá a lograr un desarrollo cada vez más sustentable.

La Comisión Mundial para el Ambiente y el Desarrollo de las Naciones Unidas señala: "El desarrollo es sustentable cuando satisface las necesidades del presente sin comprometer la capacidad de las generaciones futuras de satisfacer las suyas"

Para lograr un desarrollo sustentable algunos factores deben crecer – trabajo, productividad, información, conocimiento, educación, justicia, bienestar social, entre otros, – y otros deben reducirse: contaminación, deforestación, desperdicio y pobreza.

Presentación del modelo

“Pensar globalmente y actuar localmente”, así como “pensar localmente y actuar globalmente” podrían ser mensajes no opuestos, sino complementarios de la idea de que compartimos un mismo espacio ecológico y sea como sea, la prioridad es preservarlo desde las diferentes lógicas y paradigmas.

**Modelo de Desarrollo Sustentable
Ambiental – Social – Económico**



Figura 4. 1. Modelo de desarrollo sustentable

Fuente: modificado de Cunningham, William P. & Woodward W. Environmental Science, 1999.

Elaborado por: Feijó, 2014

El Modelo de desarrollo Turístico Sustentable propuesto es un proceso que involucra a los agentes locales y las instituciones tanto públicas como privadas adquieran capacidades como: la de valorizar su entorno, la de actuar juntos, la de crear vínculos entre sectores de tal modo que se mantenga el máximo valor añadido, y la de establecer relaciones con otros territorios y con el resto del mundo. Estas capacidades se correlacionan con los enfoques propuestos tales como:

Enfoque Social: es la capacidad con la que los agentes para actuar eficazmente de manera conjunta sobre la base de un proyecto y fomentada por una concertación entre los distintos niveles institucionales.

Enfoque Ambiental: En este enfoque los actores turísticos deben valorar su entorno haciendo del mismo un elemento “distintivo” de su territorio, garantizando al mismo tiempo la conservación y la renovación de los recursos naturales y patrimoniales.

Enfoque Económico: Este enfoque busca la manera de producir y mantener el máximo valor agregado en el territorio mediante la combinación de recursos que se constituyan activos, valorizando el carácter específico de los productos y servicios locales.

Objetivo de la propuesta

Objetivo general

Dotar de competencias técnicas y operativas a los actores locales, para que sean ellos quienes lideren, manejen y gestionen los procesos de cambio en el modelo de desarrollo turístico sustentable de la parroquia Salango.

Objetivos específicos:

- a) Identificar junto con la comuna las actividades turísticas sustentables que actualmente se desarrollan en Salango.
- b) Realizar la capacitación para generar grupos de trabajo empoderados en el desarrollo del turismo a través del manejo sustentable de los recursos.
- c) Diseñar un plan de mejoras, que englobe los componentes ambientales, sociales y económicos generando una sinergia entre los actores locales en bus del buen vivir.

Importancia

Para un desarrollo turístico sustentable se requiere de un personal capacitado que este directa e indirectamente relacionado con la actividad turística sustentable, pero es indispensable que el sector laboral esté debidamente preparado para proporcionar, desarrollar y/o perfeccionar las actitudes, aptitudes, habilidades y destrezas con el propósito de fortalecer las capacidades que inciden en los procesos de la operación turística, garantizando y generando valor agregado a los productos y servicios turísticos ofertados.

Es esencial que al momento de medir indicadores de sustentabilidad, se analice de forma conjunta tres dimensiones - social, económica y ambiental – para tener una visión general al momento de tomar decisiones.

La formación del talento Humano, afectara positivamente a la Parroquia Salango por que se contara con personal capacitado que les permitirá elevar los niveles de calidad en el servicio y por consiguiente, incrementar los índices de ocupación de tales servicios.

Involucrados

Las comunas son las principales organizaciones de base de la parroquia Salango las mismas que agrupan a la mayoría de habitantes. Son regidas por la Ley Orgánica de Pueblos, Nacionalidades y Organizaciones Indígenas en el caso de la comunidad Salango y la Ley de Organización y Régimen de las Comunas en el caso de la comuna Las Tunas, así como por los Derechos Colectivos contemplados en los Arts. 57, 58, 59 y 60 de la Constitución de la República del Ecuador. Son las propietarias de sus tierras colectivas mediante escrituras públicas de posesión ancestral. La Asamblea General legítimamente convocada es el máximo organismo de

las comunidades, está integrado por todos los miembros activos de la comunidad. Está regida por un consejo de gobierno o un cabildo.

El Centro Turístico Comunitario cuenta con una localización estratégica, pues se encuentra muy próximo a playas, islotes, flora, fauna, cuenta con una organización comunal activa, con capacidad de gestión, suelo sin contaminación, tiene la presencia en la zona de algunas instituciones como ONG's, Arjé, Ayuda en acción (AeA), Organización de estados Iberoamericanos (OEI), Ministerio de Patrimonio, Programa de microcrédito para jóvenes (CPR), Reivindicación de los Derechos de Pueblos y Nacionalidades(CONAIE), CEDESA, Apoyo de instituciones públicas, privados y extranjeros.

Enfoque social

Todos los grandes retos a los que se enfrenta hoy la humanidad para avanzar hacia el logro de un futuro sustentable –ya sea erradicar la pobreza extrema y el hambre, conseguir la educación universal, la igualdad entre los géneros, reducir la pérdida de biodiversidad y otros recursos medioambientales, etc.- exigen una atención prioritaria al desarrollo rural.

Toda actividad turística que se planee ejecutar debe tener principios que regulen el diario vivir de la población.

Principios Generales para el desarrollo turístico:

- a) Respeto a las culturas
- b) Conservación de recursos
- c) Acceso a los recursos
- d) Desarrollo a largo plazo
- e) Empleo de buenas practicas
- f) Respeto a la vocación del suelo
- g) Respeto a la tendencia y derechos de propiedad

- h) Apoyo a la economía local
- i) Equidad de género
- j) Equidad intergeneracional
- k) Respeto al estado de derecho

La comunidad Salango viene generando dinámicas de desarrollo a través de la aplicación de un plan de vida comunitario con identidad y visión integradora, en la que se incorporan todos los sectores y ámbitos de la sociedad, con el propósito de desarrollar turístico comunitario.

El sector comunitario es el conjunto de organizaciones vinculadas por relaciones de territorio, familiares, identidades étnicas, culturales, de género, de cuidado de la naturaleza, urbanas o rurales; o, de comunas, comunidades, pueblos y nacionalidades que mediante el trabajo conjunto, tienen por objeto la producción, comercialización, distribución y el consumo de bienes o servicios lícitos y socialmente necesarios, en forma solidaria y auto gestionada, bajo los principios de la economía popular y solidaria.

Turismo Comunitario, entendido como “un modelo de gestión en el que la comunidad local aprovecha el patrimonio natural y/o cultural de la región en la que se asienta para desarrollar y ofrecer un servicio turístico caracterizado por la activa participación comunitaria en la planificación y ejecución de acciones conducentes a potenciar el desarrollo sostenible de la población mediante la reinversión de los beneficios derivados de la actividad turística.

Enfoque ambiental

La provincia de Manabí presenta uno de los bordes de mar más ricos de todo el litoral ecuatoriano, por los recursos pesqueros y por sus playas de ensueño, recursos estratégicos que se apuestan a ser explotados con

racionalidad dado que hay una preferencia mayor por respetar el paisaje y la naturaleza.

La toma de conciencia frente a los desastres ecológicos ocasionados por el desarrollismo, ha empezado a dar sus primeras señales de alerta y preocupación. Los desastres del fenómeno de El Niño, la explotación irresponsable de los recursos, el calentamiento global y los eventos naturales y antrópicos, han dado paso a una creciente conciencia ciudadana a favor del respeto al ambiente del territorio y a la implementación de programas de gestión de riesgo.

El Turismo Sustentable es hoy prioritario en la agenda internacional. La séptima sesión de la Comisión para el Desarrollo Sustentable se centró en el turismo, la Convención para la Diversidad Biológica se ha involucrado en programas de turismo sustentable, las instituciones financieras bilaterales y multilaterales han colocado al turismo en lo alto de sus listas de prioridades.

En el ámbito nacional el crecimiento del turismo receptivo a partir de los años 2002 - 2003 ha generado presión sobre el uso y goce de los recursos protegidos así como sobre aquellos que no lo están, razón por la que es necesario sentar las bases de planificación para un uso eficiente, sustentable y rentable de los destinos turísticos que reciben cada vez más una mayor frecuentación de visitantes.

El desarrollo turístico con criterios de sustentabilidad se considera una Política de Estado que debe articular las diferentes competencias no solo a nivel horizontal sino también descentralizado y como tal articulando entre organismos nacionales, y entre ellos y los organismos locales.

Enfoque económico

El Turismo se ha convertido en una de las más importantes actividades económicas del mundo, y de las que crece a mayor velocidad.

En el ámbito productivo, las unidades de producción están territorializando su desarrollo. Buscan las condiciones económicas más adaptables a la configuración de su propio territorio, buscando en lo principal ventajas individuales. Esto ha llevado a que el área de pasto para ganadería tenga una proyección de crecimiento del orden del 19% hasta el año 2020; y, para soberanía alimentaria un 9%. Pero este cambio se dará en desmedro de las áreas cubiertas especialmente de bosques.

La gestión administrativa en las unidades territoriales de la provincia (gobierno provincial, municipios y juntas parroquiales) vienen de ser de tipo tradicional, fundada en un esquema burocrático. La modernización del sector público llegará “de a poco”; de allí que, se considera que es un desafío que se incorpore una gestión estratégica de desarrollo al aparato público de la región a efectos de procurar dar respuestas a las demandas ciudadanas y a los mandatos garantistas de la Constitución.

No obstante, hay un cambio esperanzador en la ciudadanía, cuando ésta se involucra en el quehacer de la cosa pública, gestiona y se moviliza en acciones autogestionarias y alrededor de reivindicaciones locales.

En el presente se tiene una visión proactiva para provocar los cambios deseados, con una orientación hacia la acción y un futuro realista y consensuado. El escenario más apropiado para ello será el que logra el Buen Vivir de los ciudadanos. Pero para concretar este escenario hace falta la implementación de proyectos de mancomunidad, que integren territorialmente a la provincia.

Con un sistema económico social, solidario y sustentable, el fomento de la actividad turística comunitaria en el Ecuador, se convierte en un eje importante para canalizar acciones y recursos a favor del sector comunitario, tal como lo menciona el plan nacional del buen vivir 2009 – 2013. Cabe también mencionar que en la Ley de Turismo 2002, en el Artículo 3, literal e), “El Estado ecuatoriano reconoce la participación legítima de las comunidades en la prestación de servicios turísticos y establece que facilitará el ejercicio de sus iniciativas en ese ámbito en pie de igualdad en relación a otros sectores de la población. Dichas. Ley enuncia literalmente: “La iniciativa y participación comunitaria indígena, campesina, montubia o afroecuatoriana, con su cultura y tradiciones, preservando su identidad, protegiendo su ecosistema y participando en la prestación de servicios turísticos, en los términos previstos en esta Ley y sus reglamentos”. De la misma forma en el Artículo 12 reza: “Cuando las comunidades locales organizadas y capacitadas deseen prestar servicios turísticos, recibirán del Ministerio de Turismo o sus delegados, en igualdad de condiciones, todas las facilidades necesarias para el desarrollo de estas actividades, las que no tendrán exclusividad de operación en el lugar en el que presten sus servicios y se sujetarán a lo dispuesto en esta Ley y a los reglamentos respectivos”.

Potencialidades para desarrollar el turismo comunitario en Salango.

La Comunidad Salango busca consolidar su proceso de desarrollo, considerando como uno de los aspectos principales el ecoturismo comunitario, aprovechando el potencial recurso natural y cultural que posee, como una herencia de los pueblos aborígenes que se asentaron en este sector.

Cuenta con una diversidad de recursos naturales como: la Isla Salango, hábitat de hermosas especies de aves marinas, como los piqueros patas azules, fragatas, pelícanos entre otros; a pocos metros de profundidad se

encuentra la Parcela Marina, un sitio con bancos de peces, de arrecifes coralinos, ideal para bucear, playas amplias y tranquilas.

En el corazón de la comunidad se encuentra, el Centro de Investigaciones y Museo Salango CIMS, donde se realizan los estudios e investigaciones, se exhiben los objetos hallados en los sitios arqueológicos de la zona.

El propósito principal de la Comunidad Salango es mostrar, difundir, conservar y preservar el ecosistema, forma de vida, costumbres, economía y demás aspectos de la vida de los habitantes; complementada con visitas guiadas al sendero ecológico, vivero, miradores y talleres artesanales.

El modelo de desarrollo turístico planteado formulara nuevas propuestas de solución, pero estas deberán estar asistidas de estrategias que permitan ordenar y hacer factible su implementación, se beneficiara la Parroquia Salango, al potenciar la utilización de sus recursos turísticos, dinamizando las actividades productivas y sociales.

El modelo de Desarrollo Turístico Sustentable para la comuna Salango

Tras considerar el estado actual de la actividad turística en Salango, el modelo de desarrollo turístico sustentable propuesto pretende definir un escenario orientado al desarrollo de la actividad turística, y a la participación de la comunidad ya que esto constituye una de las principales premisas para garantizar la viabilidad del Modelo.

Para el éxito de este modelo, los criterios que conforman la base conceptual deben ser concertados con los principales agentes económicos, públicos, sociales y culturales de Salango, es un proceso

participativo que debe incluir necesariamente el análisis previo de las vulnerabilidades y potencialidades del mismo.

La base conceptual del modelo de desarrollo turístico sustentable propuesto, deberá estar conformado por un respeto ambiental, una dotación de infraestructuras, por equipamientos en servicios públicos, por una diversificación de los productos turísticos, por un mejoramiento en la calidad de la oferta turística, y en la incorporación de la comunidad al desarrollo turístico.

Respeto al medio ambiente

El modelo de desarrollo turístico sustentable de Salango ha de basarse en los principios de desarrollo sustentable, es decir un uso equilibrado de los recursos y atractivos turísticos, y un desarrollo territorial respetuoso con el entorno natural y cultural; los procesos de planificación, de ordenamiento de la actividad turística y su estado de conservación han de ser utilizados como una de las principales ventajas competitivas, basando el posicionamiento Salango en la denominación de "territorio ecoturístico".

Dotación de infraestructura

El desarrollo turístico sustentable exige la mejora de las infraestructuras generales existentes; los servicios básicos (agua potable, residuos, electricidad, telecomunicaciones); así como también los equipamientos relacionados con la salud, la cultura, el ocio; y los servicios públicos (la señalización, la información turística, etc.), aspectos que en conjunto han de contribuir a elevar el nivel de competitividad de Salango.

Diversificación de productos turísticos

El nuevo modelo de desarrollo turístico se caracteriza por una oferta diversa y alternativa al producto tradicional la reestructuración de una oferta basada en otros recursos turísticos alternativos, permitirá ampliar notablemente la cartera de productos de Salango en áreas tales como: cultura, naturaleza, turismo saludable, congresos y convenciones, etc., posicionándose en diferentes mercados, contribuyendo así a aumentar el dinamismo económico del sector.

Calidad en la oferta turística

La creación y desarrollo de una oferta de calidad, con un alto valor agregado, será uno de los principales atributos de diferenciación del destino, permitiendo así mismo la atracción de segmentos de mercado con mayores niveles de rentabilidad, tanto desde el punto de vista económico como medioambiental. En este sentido, uno de los aspectos a enfatizar es el de la capacitación del sector, aspecto en el que se encuentran importantes déficit, y que inciden de manera directa en la calidad del servicio.

Incorporar a la comunidad al desarrollo turístico

La comunidad de Salango, por múltiples factores ha mantenido un papel secundario en el desarrollo económico.

Por lo que la participación de la comunidad en el Modelo de desarrollo turístico sustentable de Salango es esencial para garantizar la sustentabilidad del mismo; en este sentido, es preciso generar y/o fortalecer la conciencia turística de la comunidad, informando sobre las oportunidades y riesgos que la actividad turística, y también preparando y formando a la sociedad para asumir dicha actividad evitando tensiones y maximizando los beneficios de todo tipo.

MARCO NORMATIVO

CONSTITUCIÓN DE LA REPÚBLICA DEL ECUADOR

“Art. 275.- El régimen de desarrollo es el conjunto organizado, sostenible y dinámico de los sistemas económicos, políticos, socio-culturales y ambientales, que garantizan la realización del buen vivir, del *sumak kawsay*.”

“Art. 278.- Para la consecución del buen vivir, a las personas y a las colectividades, y sus diversas formas organizativas, les corresponde:

1. Participar en todas las fases y espacios de la gestión pública y de la planificación del desarrollo nacional y local, y en la ejecución y control del cumplimiento de los planes de desarrollo en todos sus niveles.”

“Art. 340.- El sistema nacional de inclusión y equidad social es el conjunto articulado y coordinado de sistemas, instituciones, políticas, normas, programas y servicios que aseguran el ejercicio, garantía y exigibilidad de los derechos reconocidos en la Constitución y el cumplimiento de los objetivos del régimen de desarrollo.

El sistema se articulará al Plan Nacional de Desarrollo y al sistema nacional descentralizado de planificación participativa; se guiará por los principios de universalidad, igualdad, equidad, progresividad, interculturalidad, solidaridad y no discriminación; y funcionará bajo los criterios de calidad, eficiencia, eficacia, transparencia, responsabilidad y participación.”

LEY ORGÁNICA DE COMUNAS

Artículo 1.-Objeto.-Esta Ley, tiene por objeto establecer los principios y normas generales que fortalezcan a las comunas en el marco del Estado Intercultural y Plurinacional del Ecuador, para el pleno ejercicio de los derechos colectivos establecidos en la Constitución, las leyes, los pactos, convenios, declaraciones y demás instrumentos internacionales de derechos humanos.

Artículo 5.- La Comuna.- es una organización social asentada dentro de un territorio local, que está formada por personas que tienen intereses comunes, comparten una misma historia colectiva, costumbres, tradiciones, saberes , prácticas sociales y productivas y tienen un alto sentido de pertenencia grupal; para efectos de esta ley se entenderá como comuna todo centro poblado que no tenga la categoría de parroquia y que fuere conocido con el nombre de caserío, anejo, barrio, partido, parcialidad, palenque o cualquier otra designación. Como forma de organización ancestral territorial cuenta con su propia jurisdicción, sobre la cual ejercen sus funciones administrativas, territoriales y jurisdiccionales y proyecta su accionar sobre la base de los Derechos Colectivos contemplados en la Constitución de la República del Ecuador, Derechos Humanos, Universales, derechos tanto individuales como sociales.

La Comuna, Comunidad y el Pueblo constituyen una estructura administrativa y territorial de las nacionalidades.

Las comunas podrán conformar circunscripciones territoriales conforme lo determina la Constitución y la Ley.

Artículo 10.-Las comunas tienen los siguientes derechos:

1. Mantener, desarrollar y fortalecer libremente su identidad cultural, sentido de pertenencia, tradiciones ancestrales y formas de organización social;
 2. Conservar y desarrollar sus propias formas de convivencia y organización social, y ejercicio de la autoridad tradicional, en sus territorios legalmente reconocidos y tierras comunitarias de posesión ancestral;
 3. Crear, desarrollar, aplicar y practicar su derecho propio o consuetudinario, que no podrá vulnerar derechos constitucionales;
 4. Los pobladores de las comunas en coordinación con el Estado deberán mantener, recuperar, proteger, desarrollar y preservar su patrimonio cultural e histórico como parte indivisible del patrimonio del Ecuador. El Estado proveerá los recursos económicos necesarios para el efecto;
 5. Adquirir la personería jurídica por el solo hecho de atenerse a la presente ley.
 6. Impulsar el uso de las vestimentas, los símbolos y los emblemas que identifiquen a las comunas; y,
 7. Mantener, proteger y desarrollar sus conocimientos colectivos; sus ciencias, tecnologías y saberes ancestrales; los recursos genéticos que contienen la diversidad biológica y la agro biodiversidad; sus medicinas y prácticas de medicina tradicional, con inclusión del derecho a recuperar, promover y proteger los lugares rituales y sagrados, así como plantas, animales, minerales y ecosistemas dentro de sus territorios;
- Se prohíbe toda forma de apropiación sobre sus conocimientos, innovaciones y prácticas ancestrales.

CONCLUSIONES

- a. La comuna Salango debe desarrollar políticas integradoras y vinculantes que permitan un desarrollo económico sustentable.
- b. Salango posee ventajas comparativas caracterizan su oferta turística como uno de los escenarios más atractivos y mega diversos del mundo, esto representa una gran ventaja que debe ser aprovechada con responsabilidad.
- c. Salango en la actualidad no cuenta con una experiencia ecoturística fuerte por la carencia de servicios básicos, de servicio al cliente, falta de información, falta de conciencia ambiental, lo cual limita el contenido de la experiencia turística que se puede brindar localmente.
- d. La actividad turística local debe brindar servicios de calidad mundial, bajo certificaciones, de capacitación y bajo un programa de mercadeo enfocado a la atracción de un turista, y poder cubrir sus expectativas
- e. Salango cuenta con un gran potencial ecoturístico, pero esta poco desarrollado debe ser potenciada por parte de los planificadores, administradores, comunidades locales, turistas, operadores de servicios turísticos y oficina de Turismo.
- f. El análisis de las actividades de turismo por medio de Indicadores, muestra que la gestión de la comuna Salango en la actualidad es parcial, lo que impide alcanzar un grado de sustentabilidad óptimo.

- g. El presente trabajo sirve como información complementaria de futuras investigaciones relacionadas con el desarrollo de un turismo sustentable para el fortalecimiento económico de comunas.

RECOMENDACIONES

- a. Implementar el modelo de desarrollo turístico sustentable donde se involucren los comuneros, junta parroquial, Gad`s, operadoras turísticas, y demás actores involucrados, orientado al fortalecimiento de la comuna, según el modelo propuesto.
- b. Los actores del que hacer turístico deben involucrarse en el modelo de desarrollo sustentable, el cual debe de incluir algunas dimensiones estratégicas que aborden aspectos sociales, ambientales y económicos. El cumplimiento de estos enfoques, es clave para la alineación de la estrategia con el tipo de producto e infraestructura a ofrecer al turista.
- c. Las instituciones estatales y sociales deben ejecutar un plan de capacitación a los actores de las actividades turísticas de la Parroquia Salango, con el fin de potenciar la calidad de los servicios turísticos ofertados.
- d. La comuna Salango debe desarrollar estrategias que logren elevar el nivel de satisfacción de los turistas que visitan la parroquia Salango.
- e. Los líderes políticos y sociales deberán gestionar fondos para completar y mejorar la infraestructura de apoyo al turismo.

BIBLIOGRAFIA

AGUILAR, C., (s.f.). Guía Práctica para el desarrollo de proyectos de investigación. Universidad Tecnológica Indoamérica. Quito.

Recuperado de <http://es.scribd.com/doc/71658556/Guia-practica-para-proyectos-de-investigacion>.

ARIAS, F. (1999). El Proyecto de Investigación: Guía para su elaboración.

Caracas: Editorial Texto c.a. Recuperado de

<http://www.slideshas.re.net/asdrubal1990/el-proyecto-de-investigacion-fidias-arias>.

CENTRO DE COLABORACION CIVICA (2014). Hacia un modelo de turismo competitivo y sustentable en matazlan y el sur de sinaloa recuperado el 05-06-2014 de:

http://colaboracioncivica.org/esp/wp-content/uploads/2014/05/Turismo-final_web-1.pdf

Desarrollo socioeconómico de las zonas rurales con base en el turismo comunitario. Un estudio de caso en Nicaragua TOMÁS J. LÓPEZ-

GUZMÁN GUZMAN' SANDRA MARÍA SÁNCHEZ CAÑIZARES[^]

Recibido: 2009-02-30 Aceptado: 2009-05-01 Publicado: 2009-06-30

[http://web.a.ebscohost.com/ehost/pdfviewer/pdfviewer?sid=478480b1-dd34-4be6-a941-](http://web.a.ebscohost.com/ehost/pdfviewer/pdfviewer?sid=478480b1-dd34-4be6-a941-266784566c13%40sessionmgr4005&vid=23&hid=4214)

[266784566c13%40sessionmgr4005&vid=23&hid=4214](http://web.a.ebscohost.com/ehost/pdfviewer/pdfviewer?sid=478480b1-dd34-4be6-a941-266784566c13%40sessionmgr4005&vid=23&hid=4214)

Desarrollo Sostenible Local a partir del manejo turístico de un área natural. Experiencia en "Las Terrazas", Cuba Jorge Freddy Ramírez Pérez recuperado el 08-10-2013 de:

[http://web.a.ebscohost.com/ehost/pdfviewer/pdfviewer?sid=478480b1-dd34-4be6-a941-](http://web.a.ebscohost.com/ehost/pdfviewer/pdfviewer?sid=478480b1-dd34-4be6-a941-266784566c13%40sessionmgr4005&vid=18&hid=4214)

[266784566c13%40sessionmgr4005&vid=18&hid=4214](http://web.a.ebscohost.com/ehost/pdfviewer/pdfviewer?sid=478480b1-dd34-4be6-a941-266784566c13%40sessionmgr4005&vid=18&hid=4214)

EUCLIDES, Jhon. Recuperado el 16-05-2014 de:

<http://turismosustentable2013.blogspot.com/>

- EL TURISMO SUSTENTABLE EN MÉXICO ESTÁ PRESENTE EN GREEN SOLUTIONS. Recuperado el 25-03-2014 de: <http://www.promexico.gob.mx/desarrollo-sustentable/el-turismo-sustentable-en-mexico-esta-presente-en-green-solutions.html>
- FEPTCE. (2012). Cuáles son los ejes del turismo comunitario. Recuperado el 19-05-14 de: http://www.feptce.org/index.php?option=com_content&view=article&id=76&Itemid=110.
- FEPTCE. (2012). Ley de Turismo. Ley N° 2002-97. Recuperado el 14-04-14 de: <http://www.feptce.org/doc/marco-legal/01-ley-de-turismo.pdf>.
- Gerais (Brasil). Implicancias en el desarrollo turístico local – Caso Caviahue, Argentina
<http://web.a.ebscohost.com/ehost/pdfviewer/pdfviewer?sid=478480b1-dd34-4be6-a941-266784566c13%40sessionmgr4005&vid=6&hid=4214>
<http://web.a.ebscohost.com/ehost/pdfviewer/pdfviewer?sid=478480b1-dd34-4be6-a941-266784566c13%40sessionmgr4005&vid=8&hid=4214>
- INEC. (2011). Ecuador en cifras. Ciencia y Tecnología. Obtenido de <http://www.ecuadorencifras.com/cifras-inec/cienciaTecnologia.html#>
- INEC. (2012). Anuario Estadístico 2012. Recuperado el 18-04-14 de: http://www.inec.gob.ec/estadisticas/index.php?option=com_content&view=article&id=291&Itemid=301&lang=es
- Levine, D., Krehbiel, T. & Berenson, M. (s.f.). Estadística para Administración. Cuarta Edición. Pearson Education. Recuperado 08-11-13 de: http://books.google.com.ec/books?id=Aw2NKbDJoZoC&pg=PA221&lpg=PA221&dq=MUESTREO+aleatorio+simple&source=bl&ots=dVseQbs5JD&sig=ySyWnvVfi_BMoJR0jE9nxyDtKqs&hl=es&sa=X&ei=1txGUMOWKoSk9ASMiYGQCA&ved=0CDcQ6AEwAg#v=onepage&q=MUESTREO%20aleatorio%20simple&f=false.
- MINISTERIO DE TURISMO. (2012). Acerca de Ecuador. Obtenido de <http://www.ecuador.travel/a-donde-ir/ubicacion/provincias/santa-elena>

MINISTERIO DE TURISMO. (2012). Diseño del plan estratégico de desarrollo de turismo sostenible para Ecuador PLANDETUR 2020.Ecuador.

MINISTERIO DE TURISMO. (2012). Ecuador Fiestas y Folklore. Cultura Ecuatoriana Popular y Festivales de Folklore. Obtenido de <http://old.ecuador.travel/es/acerca-de-ecuador/ecuador-fiestas-y-folclore.html>

Modelo de gestión para el desarrollo sostenibleendestinoturísticos. Caso Venezuela recuperado 09-04-2014 de:

<http://web.a.ebscohost.com/ehost/pdfviewer/pdfviewer?sid=478480b1-dd34-4be6-a941-266784566c13%40sessionmgr4005&vid=15&hid=4214>

OMT. (2012). Proyecto Turismo y Atenuacion de la pobreza. Recuperado el 23-04-2014 de: Organizacion Mundial del Turismo OMT

<http://step.unwto.org/es/content/el-turismo-y-la-atenuacion-de-la-pobreza>

RUIZ Ballesteros, Esteban; Solis Carrión, Doris (2007). Turismo Comunitario – Ecuador: Abya – Yala Reglamento para los Centros Turisticos Comunitarios recuperado el: 27-08-13 de: <http://www.quito-turismo.gob.ec/descargas/lotaipagosto/BASELEGAL/REGLAMENTO%20DE%20%20CENTROS%20DE%20TURISMO%20COMUNITARIO.pdf>WWF Internacional. (2006). Directrices para el Desarrollo de Turismo Comunitario. Recuperado de:

http://awsassets.panda.org/downloads/directrices_para_el_ecoturismo_comunitario_wwf.pdf.

TURISMO SOSTENIBLE recuperado el 24-03-2014 de:

<http://www.turismo-sostenible.org/docs.php?did=1>

Economía, Sociedad y Territorio. (2008).

Arcos, R. (s.f.). Dirigente comunitario. comuna Salango.

Carrion, S. (2007). Turismo comunitario. Ecuador: Abya-Yala.

Ruiz-Ballesteros. (2006). McEwan et Alt .

Salango, c. (2004). 5000 años de Historia y Cultura. Salango - Puerto
López Manabí: Pueblo Manta.

Salango, C. d. (s.f.). CEDESA. Salango - Pto. Lopez .

Serrano-Barquin, R. d. (2008). Hacia un modelo teorico-metodologico.

ANEXOS

ANEXO#1

ENCUESTA DIRIGIDA A TURISTAS DE PUERTO LÓPEZ - SALANGO

OBJETIVO: La siguiente encuesta tiene por objeto establecer la percepción que tienen los turistas de los diferentes atractivos turísticos de la parroquia Salango.

1. Rango de Edades.

< 18	-----
> 18 < 25	-----
> 26 < 40	-----
>40	-----

2. ¿Cuál fue el motivo de su visita?

a. Turismo	----
b. Investigación	----
c. Estudios ambientales	----
d. Comercio	----

3. ¿Qué actividades realizo durante su estadía?

a. ir a la playa	-----
b. visita al PNM	-----
c. observación de ballenas	-----
d. Buceo	-----
e. visitar comunidades	-----
f. asistió a eventos culturales	-----

4. ¿Cómo aprecio el estado de conservación de los atractivos turísticos?

a. Excelente	-----
b. Muy bueno	-----
c. Bueno	-----
d. Malo	-----

5. Considera que el nivel de calidad de los servicios de alimentación son:

a. Excelente	-----
b. Muy bueno	-----
c. Bueno	-----
d. Malo	-----

6. Considera que el nivel de calidad del servicio de alojamiento son:

a. Excelente	-----
b. Muy bueno	-----
c. Bueno	-----
d. Malo	-----

7. Considera que la calidad de los servicios de recorridos turísticos son:
- a. Excelente -----
 - b. Muy bueno -----
 - c. Bueno -----
 - d. Malo -----
8. Considera que el nivel de calidad del servicio de transportación terrestre publica son:
- a. Excelente -----
 - b. Muy bueno -----
 - c. Bueno -----
 - d. Malo -----
9. ¿Qué le pareció el nivel de calidad de los servicios de guianza turística?
- a. Excelente -----
 - b. Muy bueno -----
 - c. Bueno -----
 - d. Malo -----
10. ¿Cuál fue la fuente de información turística de la parroquia?
- a. Prensa -----
 - b. Internet -----
 - c. operadoras turísticas -----
 - d. Amigos -----
 - e. Otros -----
11. ¿Las bebidas y los alimentos degustados fueron de su agrado?
- a. SI -----
 - b. NO -----
12. ¿Durante su estadía ha sido atendido con amabilidad?
- a. SI -----
 - b. NO -----
- Sexo de la muestra.
 - Masculino -----
 - Femenino -----